

Wasserstoff – wird sich dieser grüne Traum zu einem teuren Alptraum entwickeln?

geschrieben von Chris Frey | 31. Oktober 2023

Frank Lasee

Das Weiße Haus hat Steuergelder in Höhe von 7 Milliarden Dollar für die ersten sieben US-Wasserstoffzentren bereitgestellt. Angeblich soll damit das Sechsfache an privaten Geldern mobilisiert werden. Nach den Vorschriften ist jedoch nur eine 50/50-Beteiligung erforderlich. 7 Milliarden Dollar an privaten Geldern sind also viel wahrscheinlicher. Warum mehr riskieren, als man muss?

Grüner Wasserstoff ist riskant, weil seine Herstellung mindestens fünf- bis siebenmal so teuer ist wie die Methan-Anreicherung, mit der heute fast der gesamte Wasserstoff hergestellt wird. Das sind 5 bis 7 Dollar gegenüber 1 Dollar für ein Kilogramm.

Eine Wasserstoff-Infrastruktur und eine entsprechende Nachfrage gibt es nicht. Sie muss erst geschaffen werden, und da sie weitaus kostspieliger ist, werden dafür auch Steuergelder benötigt. Grüner Wasserstoff kostet mehr, selbst mit all den aggressiven Steuergeschenken.

All diese Milliarden kommen zu unserer beispiellosen Verschuldung von 33 Billionen Dollar hinzu. Denn wir geben Geld aus, das wir nicht haben, und das führt zu einer weiteren Inflation. In diesem Jahr haben wir eine Grenze überschritten, bei der die [Zinszahlungen](#) höher sind als unser Verteidigungshaushalt. Und ein starkes Militär ist gerade jetzt dringend erforderlich.

Die [Schuldzinsen](#) werden bis zum Ende des Jahrzehnts voraussichtlich mehr als eine Billion Dollar pro Jahr betragen. Und Washington, angeführt von Biden, will noch mehr Geld ausgeben, das wir nicht haben. Billionen, um genau zu sein. Das wird zu noch mehr Inflation führen.

Die grünen Träumer haben die Fantasie, dass wir „grünen“ Wasserstoff aus dem unzuverlässigen Teilzeit-Wind- und Solarstrom herstellen können. Sie erzeugen zu 70 % der Zeit wenig oder gar keinen Strom. Wenn der Wind nicht weht und die Sonne nicht scheint, gibt es keinen Strom, um die für die Herstellung von Wasserstoff benötigten industriellen Prozesse zu betreiben.

Wasserstoff muss hergestellt werden; er ist [kein Brennstoff](#). Er ist ein Speicher, wie eine Batterie. Wenn er nicht richtig behandelt wird, kann er explodieren! In einem großen Feuerball.

Erinnern Sie sich an die Hindenburg. Siehe Bild oben.

Und es versprödet fast jedes Metall, mit dem es in Berührung kommt. Und es geht direkt durch Glas und Plastik.

Es wird 13 Mal mehr Wasser **benötigt** als für die Herstellung von Wasserstoff. Und 40 Mal mehr Wasser, um ihn zu kühlen. Es ist also eine ziemlich dumme Idee, Kalifornien eine Milliarde zu geben. Kalifornien hat chronischen Wassermangel und will keine zusätzlichen Kosten für die Entsalzung der Meere auf sich nehmen. Es ist eine gute Idee, Wasserstoffanlagen in der Nähe von reichlich vorhandenem Wasser zu errichten, nicht im chronisch wasserarmen Utah.

Dann muss das Wasser auf 2000 Grad **erhitzt** und mit Strom versetzt werden. Dann muss der Wasserstoff auf fast den absoluten Nullpunkt **heruntergekühlt** werden. Dann wird er auf 10.000 psi **komprimiert**, was dem dreifachen Druck einer durchschnittlichen **Taucherflasche** entspricht. Dann hat man brauchbaren, super-kalten, komprimierten flüssigen Wasserstoff.

Dies ist ein teurer, energieintensiver Prozess. Diesen Prozess kann man nicht einfach abschalten, wenn der Wind nicht mehr weht und die Sonne untergeht, und dann wieder einschalten. Die umweltfreundliche Herstellung von Wasserstoff kann 40 bis 60 % der Energie benötigen, die der Wasserstoff liefert. Es ist also kostspielig und ineffizient. Nur um Strom zu speichern.

Grüner Wasserstoff klingt gut. Die Befürworter vertuschen die Tatsachen und führen die Menschen in die Irre, damit die Regierung und die Investoren ihre Geschäfte weiterführen können.

Im Jahr 2004 **gab** Bush 1,7 Milliarden Dollar für Wasserstoff aus. In **heutigen** Dollar sind das etwa 2,8 Milliarden Dollar. Wir haben nicht viel davon vorzuweisen.

Die Wasserstofflobby hat den Kongress dazu gebracht, 9½ Milliarden Dollar für Wasserstoffzentren und weitere 100 Milliarden Dollar für Subventionen zur Herstellung von Wasserstoff auszugeben. Diese Wasserstoffarbeitsplätze werden nur so lange bestehen, wie die Subventionen reichen. Dann werden sie bankrott – wie die Obama'sche Solarrevolution in den USA.

Autor: CFACT policy advisor [Frank Lasee](#) is an expert on energy and environmental issues. His articles have appeared in the Washington Examiner, Washington Post, Real Clear Energy, Town Hall. He has been a guest on TV and radio news. He is the president of Truth in Energy and Climate. Frank Lasee served as a Wisconsin State Senator and in Governor Scott Walker's Administration.

Link:

<https://www.cfact.org/2023/10/26/hydrogen-will-this-green-dream-prove-an-expensive-nightmare/>

Windkraft-Investoren lassen Siemens Energy fallen – ein weiterer schockierender Rückgang von 37%, und das Unternehmen ist nicht allein

geschrieben von Chris Frey | 31. Oktober 2023

Joanne Nova

***Vorbemerkung des Übersetzers:** Da man aus deutschen Medien wohl nicht gut informiert wird, wenn einer Firma deutschen Ursprungs so etwas passiert, wird dieser Beitrag von auswärts hier übersetzt. – Ende Vorbemerkung*

Es ist schrecklich. Nachdem die Aktie von Siemens Energy im Juni aufgrund unerwartet schlechter Wartungsrechnungen um 36% eingebrochen war, verlor sie am Donnerstag weitere 37%, als das Unternehmen bekannt gab, dass Auftragseingang und Umsatz sogar noch unter den derzeitigen gedämpften Erwartungen liegen würden. Die Aktie, die im Mai für 24 Euro verkauft wurde, kostet jetzt nur noch 7 Euro.

Siemens Energy AG

ISIN: DE000ENER6Y0 | WKN: ENER6Y | Symbol: ENR | Type: Equity



Quelle: [Frankfurter Börse](#)

Die Lage ist so schlimm, dass Olaf Scholz, der deutsche Bundeskanzler, sogar sagte, Siemens Energy sei „sehr wichtig“. Offenbar werden die Gespräche „intensiv“ geführt, was vermutlich bedeutet, dass das Unternehmen kurz vor dem Untergang steht und die deutsche Regierung gebeten wird, bei seiner Rettung zu helfen.

Und so kommen wir an einen Punkt, an dem ein Unternehmen, das von staatlichen Subventionen abhängige Produkte verkauft, nun selbst um Subventionen bittet. Und die gesamte grüne Industrie war von staatlich geförderter „Wissenschaft“ und künstlich niedrig gehaltenen Zinssätzen abhängig, um überhaupt existieren zu können. Wie ein Schneeballsystem, das auf zwei Ponzi-Betrügereien aufbaut, muss es früher oder später zusammenbrechen.

Tyler Durden, ZeroHedge

Die Aktien von Siemens Energy **stürzten** am Donnerstag in Deutschland um 37% ab, nachdem das Unternehmen gewarnt hatte, dass sein Windturbinengeschäft mit Qualitätsproblemen und Anlaufschwierigkeiten im Offshore-Bereich zu kämpfen hat. Das Unternehmen erklärte, es prüfe verschiedene Maßnahmen zur Stärkung seiner Bilanz und diskutiere mit der deutschen Regierung über staatliche Garantien. Dies geschieht in einer Zeit, in der sich eine Finanzkrise in der Offshore-Windenergie **zusammenbraut**.

Es heißt, Siemens fordere bis zu 15 Milliarden Euro an **Garantien**.

Die gesamte Windindustrie ist am Boden

Sogar der Guardian fragt, ob in der gesamten Windindustrie etwas [nicht stimmt](#), wenn auch nur, um den Weg für die Forderung nach höheren Subventionen zu ebnen.

Die Windmühlenbranche hat sich noch nicht von dem Schock erholt, den Siemens im Juni auslöste, als man feststellte, dass größere Turbinen nicht immer besser sind und dass ominöserweise etwas nicht stimmt, was zu beheben horrenden Summen kosten würde. Es verhieß nichts Gutes, dass das Problem entweder auf den Rotor, die Lager „oder die Konstruktion“ eingegrenzt wurde – was so ziemlich alles abdeckte. Im August gab Siemens Energy einen klaffenden [Jahresverlust](#) von 4,5 Milliarden Euro bekannt.

Das Vertrauen ist weg. Im Juli stellte der schwedische Energieriese Vattenfall die Arbeit an den Offshore-Windparkplänen vor Norfolk ein. Im August [verlor](#) das dänische Windkraftunternehmen Ørsted 25 %, nachdem es bekannt gegeben hatte, dass es möglicherweise „den Wert seines US-Portfolios um fast 2 Milliarden Pfund“ abschreiben muss. Der Aktienmarkt war so nervös, dass er in dieser Woche fast 7 Mrd. Pfund an Wert verlor. Insgesamt ist der Kurs der [Ørsted-Aktie](#) seit seinem Höchststand Anfang 2021 um zwei Drittel gesunken.

Die neuesten [Schlagzeilen](#) über Ørsted sagen alles:

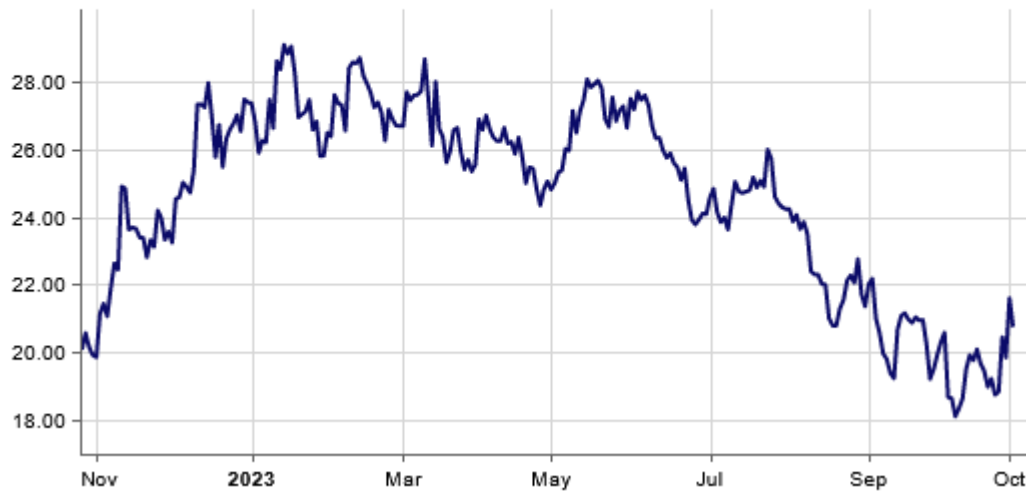
Ørsted: Sunrise-Windprojekt wird wahrscheinlich aufgegeben, nachdem es keine zusätzlichen Subventionen erhalten hat; Aktien billig

Vor einer Woche senkte die Deutsche Bank ihre 12-Monats-Prognose für den dänischen Energieriesen Ørsted um 36% und begründete dies mit Lieferverzögerungen, geringeren Steuergutschriften und steigenden Zinsen. – [CNBC](#)

Auch für Vestas lief es in der Vergangenheit nicht gerade gut, ist doch dessen Aktie in diesem Jahr ebenfalls um 30 % gefallen:

VESTAS WIND SYS. DK -,20

ISIN: DK0061539921 | WKN: A3CMNS | Symbol: WWSB | Type: Equity



Quelle: [Frankfurter Börse](#)

Trotz massiver Subventionen, großzügiger guter Absichten und drakonischer Vorschriften für Konkurrenten fossiler Brennstoffe funktioniert grüne Energie nicht, und Net Zero ist reine Fantasie.

[Hier](#) sieht man den Rotor der neuesten, größten Offshore-Anlage Siemens SG 14MW. Sehen Sie nur, wie groß diese Maschinen sind.

Theoretisch wird sie auf einem Stiel 140 Meter hoch über den Wellen des Ozeans stehen, oder so ähnlich. Die Flügel sind 115 m lang. Man stelle sich vor, das Ding zu reparieren.

Autorin: [Joanne Nova](#) is a prize-winning science graduate in molecular biology. She has given keynotes about the medical revolution, gene technology and aging at conferences. She hosted a children's TV series on Channel Nine, and has done over 200 radio interviews, many on the Australian ABC. She was formerly an associate lecturer in Science Communication at the ANU. She's author of *The Skeptics Handbook* which has been translated into 15 languages. Each day 5,000 people read [joannenova.com.au](#)

Link:

<https://www.cfact.org/2023/10/28/wind-power-investors-abandon-siemens-energy-another-shocking-37-fall-and-its-not-alone/>

Übersetzt von [Christian Freuer](#) für das EIKE

Noch nie sind so viele Bäume abgestorben

geschrieben von Chris Frey | 31. Oktober 2023

Helmut Kuntz

Behauptete die Tagesschau [3], denn Wissenschaftler hätten dafür Beweise vorgelegt. Zwar belegen diese es nicht, aber wer sieht schon in solche makabren Studien hinein. Jeder weiß es doch auch so dank der von der Klimakirche als absolut verkündeten Sicherheit: Egal, was auf der Welt Schlimmes passiert, der ominöse Klimawandel hat immer einen wesentlichen Anteil daran, falls er nicht sowieso alleine daran schuld ist.

Wieder stirbt der Deutsche Wald, diesmal aber unrettbar durch den Klimawandel

Fast täglich wird es gemeldet, wenn nicht gerade ein Krieg oder Terroranschlag dazwischenfunkt.

Die Klimaapokalypse ist unaufhaltbar geworden und Anpassung bereits nicht mehr möglich. Kipppunkte sind bereits überschritten, oder kurz davor. So schlimm ist es inzwischen geworden, dass die Geißlerbewegung des Mittelalters in Form von Straßenklebern ihre Wiederauferstehung erfahren hat, nachdem das vorher dominierende Freitagshüpfen sang und klanglos in den Annalen der Klimageschichte verschwand, wohl, weil dafür die langfristige Finanzierung fehlte und die „Vortänzer“ längst auf dem Marsch durch die Institutionen von Posten zu Posten hüpfen.

Und als ob das nicht reichen würde, hat es wieder, diesmal aber endgültig, eines der wichtigsten, deutschen Kulturgüter ereilt, den deutschen Wald, der nun wegen dem alleine vom Menschen verursachten Wandel des Klimas stirbt. Der Tagesschau blieb deshalb nichts anderes übrig, als den sowieso schon immer neue Sorgen gewohnten Bürgern nun auch noch diesen unaufhaltsamen Verfall zu verkünden:

[3] Es sind apokalyptische Bilder im Schwarzwald: Grau-rote Fichten ziehen sich über Bergrücken, einst stolze Buchen sind kahl und kraftlos. Die Bäume sterben – nicht einzelne Stämme, sondern ganze Waldstücke sind unwiederbringlich verloren.

Ähnlich verhält es sich auch in anderen Wäldern Deutschlands. Zum Beispiel im niedersächsischen Harz: Zwei Drittel der Fichten sind dort bereits abgestorben.

Dass der menschengemachte Klimawandel für den Tod der Wälder verantwortlich ist, wurde in der Wissenschaft schon lange angenommen. Jetzt liefert eine neue Studie Beweise für einen kausalen Zusammenhang.

Inzwischen weiß auch jeder, warum das so ist. Weil alleine der Mensch

die Ursache sei, geht diesmal alles so schnell, dass die eigentlich über Milliarden von Jahren und seit mindestens 50 Millionen Jahren sogar an regelmäßige Eiszeiten, also wirkliche Extreme gewöhnte Natur am Ende ist, mit der Folge: [3] *Der Wald kann sich nicht anpassen*



Studie der Universität Freiburg

Noch nie sind so viele Bäume abgestorben

Stand: 13.09.2023 08:53 Uhr

Eine Langzeitstudie hat jetzt erstmals bestätigt: Der menschengemachte Klimawandel ist für das massive Baumsterben in Deutschland verantwortlich. Und es wird immer schlimmer.

Bild 1 [3] (Teilbild) Tagesschaumeldung am 13.09.2023

Basis dieser erschütternden Meldung war wie es sich gehört, eine Studie:
[1] Uni Freiburg, Spiecker, H., & Kahle, H.-P. (2023). *Climate-driven tree growth and mortality in the Black Forest, Germany—Long-term observations.*

Die Kernaussagen im Summary der Studie lauten: ... *The findings identify the climatic water balance as the main driver of mortality and growth variation during the 68-year observation period on a landscape-scale including a variety of different sites. They suggest that bark beetle population dynamics modify mortality rates. They as well provide evidence that the mortality during the last 140 years never was as high as in the most recent years*

depl-übersetzt: ... *Die Ergebnisse zeigen, dass der klimatische Wasserhaushalt die Hauptursache für Sterblichkeit und Wachstum Schwankungen während des 68-jährigen Beobachtungszeitraums auf einer landschaftlichen Ebene mit einer Vielzahl unterschiedlicher Standorte*

ist. Sie legen nahe, dass die Borkenkäferpopulationsdynamik die Sterblichkeitsraten verändert. Sie weisen auch nach, dass die Sterblichkeit in den letzten 140 Jahren nie so hoch war wie in den letzten Jahren ...

Diese Studie und ihre vielen Ungereimtheiten – ja (wie bei Klimastudien inzwischen „üblich“), bewussten, methodischen Mängel – sind in einer Rezension beschrieben:

[2] ScienceFiles, SEPTEMBER 13, 2023: Lügenpresse trifft Junk Science: Menschengemachtes Waldsterben wird dem Klimawandel angelastet

Der Autor neigt selbst zur Ironie. Die Autoren von ScienceFiles packen in der Regel noch mehr als eine gehörige Portion „Ironie“ drauf, was ihre Artikel allerdings nicht unbedingt zur leichten Lektüre macht. Andererseits ist die Studie wieder eines der vielen und immer neuen Beispiele für unsere rein politisierende (Pseudo-)Wissenschaft, zumindest, wenn es um den ominösen Klimawandel geht. Deshalb anbei ergänzend eine etwas „aufbereitete“ Darstellung des Autors dazu.

Medieninfo und was in der Studie „belegt“ wurde

Waldschaden im Harz

In der „Reportage“ der Tagesschau zur Studie über den Schwarzwald zeigt das Bild nicht den Schwarzwald, sondern eine Schadfläche im Harz.

Entsprechend geht „ScienceFiles“ zuerst darauf ein:

[2] ScienceFiles: ... Paul Jens, vom SWR, der für diesen Junk verantwortlich ist, irrt bereits im Untertitel. Die Studie aus Freiburg ist keine Langzeitstudie, es ist lediglich eine Studie, die Daten für mehrere Jahre verarbeitet. Die Studie zeigt auch nicht, dass „der menschengemachte Klimawandel für das massive Baumsterben in Deutschland verantwortlich“ ist und dass „es immer schlimmer wird“, zeigt sie auch nicht. Die Studie aus Freiburg hat auch nichts mit dem Bild zu tun, das Paul Jens seinen Lesern zumutet. Das abgebildete Totholz findet sich im Harz ...

... Das Totholz aus dem Harz, es hat nichts mit Klimawandel zu tun.

Dessen ungeachtet sind Menschen für den erbärmlichen Zustand großer Teile der Fichtenbestände im Harz verantwortlich, denn sie lassen den Borkenkäfer durch die Bestände gehen, ganz so als wollten sie möglichst viele Bäume sterben sehen und Propaganda-Hanseln wie Jens liefern, damit sie dann behaupten, Klimawandel sei die Ursache.

Wer sich für die genauen Umstände des Fichtensterbens im Harz und das unglaubliche Ausmaß interessiert, dem sei die Seite [“Harzer-Waldsterben”](#) empfohlen, von der wir den folgenden Text eingesammelt haben:

Borkenkäfer und Nationalpark – Eine verheerende Symbiose

Seit 2006 lässt die Leitung des länderübergreifenden Nationalparks Harz eine ungehinderte Borkenkäfermassenvermehrung in ihren Fichtenwäldern bewusst zu.

Das erscheint Ihnen paradox? Zumindest in den Augen des Nationalparks erscheint es logisch. Das Vorgehen entspricht der Ideologie des sogenannten Prozessschutzes, des „Natur, Natur sein Lassens“. Man könnte sagen, der Nationalpark hat seinen Grundsatz sehenden Auges über das gestellt, was eben dieser Grundsatz schützen sollte.

Die Folge: ***Der Nationalpark Harz wird in rasantem Tempo zu gleichförmigen, riesigen Totholzflächen.***



Bild 2 [2] (Teilbild) Zum „Waldsterben“ im Harz

Waldschaden im Schwarzwald

Doch dann kommt die Rezension über die Waldschadenstudie zum Schwarzwald.

Zuerst wird – zu recht – moniert, dass in der Studie zur essentiellen Baum-Mortalität keine Basisdaten zu finden sind und die Verlinkungen auch zu keinen Ergebnissen führen, wodurch es nicht möglich ist, die Studie zu verifizieren:

[2] ScienceFiles: ... Zwei Versuche, zwei Fehlermeldungen, zumindest den Verdacht, dass hier etwas versteckt werden soll, muss man formulieren. Dies umso mehr, als die Daten, die wir hier suchen, nicht nur elementar sind, es sind auch die Daten, die man sehen muss, um entscheiden zu können, ob Spiecker und Kahle Schmutz gemacht haben, absichtlich oder unabsichtlich.

... Wir wissen nun, dass Spiecker und Kahle Niederschlagsmenge und Temperaturen, gemessen an fünf Wetterstationen des Deutschen Wetterdiensts, die dem Schwarzwald irgendwie zugeordnet werden können, als Maß für „Trockenheit“ interpretieren, und wir wissen, dass sie Trockenheit als Folge von Klimawandel ausgeben, zumindest in der ARD-Tagesschau. Bleibt die Frage, wie der Zusammenhang zwischen „Trockenheit“ und „Baumsterben“ hergestellt wird, der Zusammenhang, der dann in einer beeindruckenden Abbildung feilgeboten wird:

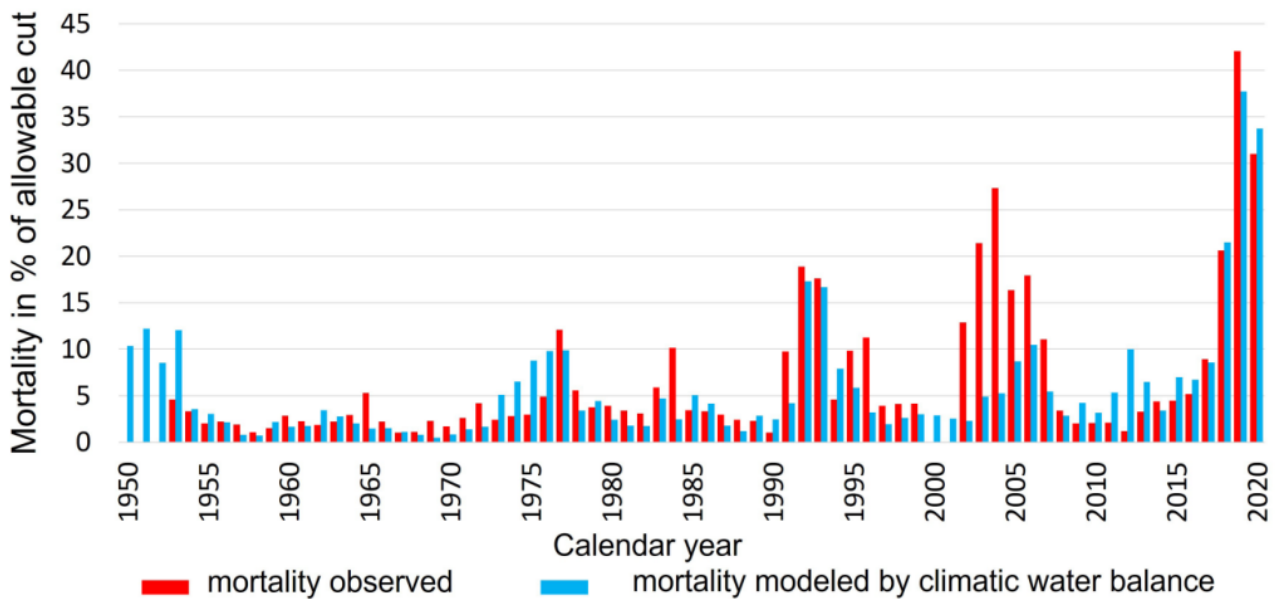


Bild 3 [1] FIGURE 4 Time series of observed mortality in % of the annual allowable cut (period 1953–2020) and modeled mortality based on the 5-year moving average climatic water balance during the growing season (CWB, period from 1950 to 2020; model M1). Observed mortality data for the years 2000–2001 are not included in this figure because of a severe storm event end of 1999. (Share of variance explained by model M1: 79.5%).

[2] ScienceFiles: ...Da sehen Sie es, das beobachtete Baumsterben (rot, Zufügung: In Bild 3) ist über die von Spiecker/Kahle berechnete Klima-Wasser-Balance (blau), also die Menge an Niederschlag im Verhältnis zur Temperatur recht gut zu abzubilden. Indes: Was wird hier eigentlich abgebildet?

Fassen wir zusammen (Auszug):

- Wenn in der ARD-Tagesschau behauptet wird, eine Studie aus Freiburg habe gezeigt, dass so viele Bäume wie noch nie wegen Klimawandel sterben, dann ist das eine Falschbehauptung.
- Die Studie, die das angeblich gezeigt hat, ist keine Langzeitstudie, wie in der ARD von Paul Jens behauptet.
- Die Autoren der Studie über den Schwarzwald haben keine Daten über Klimawandel, sondern monatliche Niederschlagsmengen und Temperaturen von fünf Wetterstationen des Deutschen Wetterdienstes im oder in der Nähe des Schwarzwaldes.
- Die Autoren der Studie haben auch kein Maß, das die Anzahl der aufgrund von Trockenheit abgestorbenen Bäume ausweist, sie haben lediglich ein Sammelmaß, in das Schädlinge aller Art eingehen.
- Die Anzahl der Bäume, die jedes Jahr durch Sturm abgeknickt oder entwurzelt werden, ist um rund das Dreifache höher als die Zahl der Bäume, die Schädlingen oder Trockenheit zum Opfer fallen (20,1% zu 6,8%).

Im Zweifel ist es der Klimawandel

[2] ScienceFiles: *...egal ob Frost einem Baum den Garaus gemacht hat oder Borkenkäfer wie im Harz für den Kahlschlag verantwortlich sind, immer sei "Klimawandel" die eigentliche Ursache. Die Autoren sind in dieser Hinsicht sehr offen, und beschreiben diesen Etikettenschwindel in aller Selbstverständlichkeit:*

Studie (Deepl-Übersetzung): „Diese Studie konzentriert sich auf ausgetrocknete Bäume. Sofern nicht anders angegeben, bezieht sich die Mortalität in diesem Dokument auf vertrocknete Bäume.

Die Rolle von Metriken und Modifikatoren, die das Absterben von vertrockneten Bäumen verursachen, wird nicht explizit berücksichtigt (Breshears et al., 2018), da es im Rahmen dieser groß angelegten Bewertung nicht möglich war, die Hauptursache für das Absterben der einzelnen vertrockneten Bäume genauer zu bestimmen (Preisler et al., 2020). Unser Ansatz ist nicht in der Lage, den Beitrag von hydraulischem Versagen oder Kohlenstoffmangel zur Mortalität zu quantifizieren. Die kombinierte Analyse von Sterblichkeit und Baumwachstum gibt jedoch Aufschluss über die Auswirkungen des klimatischen Wasserhaushalts auf die Vitalität der Bäume und die Rolle des Borkenkäferbefalls.“

Übertreiben kann (beim Klimawandel) doch nie falsch sein

[2] ScienceFiles: *... Und schließlich: "Noch nie sind so viele Bäume abgestorben", sagt Heinrich Spiecker von der Universität Freiburg in der ARD-tageschau.*

... Im gemeinsam mit Kahle verfassten Text sagt er: "The years 2000–2004 are not included in the bivariate statistical analysis, because a heavy storm event at the end of 1999 hindered adequate data collection of desiccated trees. The wood volume blown down by this storm resulted in 440% of the annual allowable cut."

1999, ein Jahr, das in der Abbildung oben ausgespart wurde, wurde deshalb ausgespart, weil es die Skala, deren Höchstwert derzeit 45 beträgt (y-Achse) aus allen Fugen gesprengt und das, was als furchtbare Folge von Klimawandel präsentiert werden soll, in seinem Ausmaß so verkleinert hätte, dass es kaum mehr sichtbar gewesen wäre: 440% liegen um das 10fache höher als das dramatisierte Baumsterben von 2022.

Dem deutschen Wald ging es noch nie so gut wie heute

Der Autor kann das nicht beweisen. Aber wenn man nur ein bisschen weiter in die Vergangenheit schaut, als es in Klimastudien – und dieser rezensierten Studie – gemacht wird, gar historische Hinterlegungen ansieht, kommt man zu diesem Schluss.

Zur Erinnerung: Im Mittelalter soll Deutschland noch eine kärgliche Restbewaldung von ca. 10 % gehabt haben. Inzwischen sind es bei wesentlich mehr Siedlungsdruck ca. 30 %.

Das wusste aber nicht einmal Herr Habeck, der bei einem Besuch in Brasilien Indigenen, die gerade einmal 50 km von einer Großstadt

(Manaus, 2 Mio. Einwohner) entfernt leben, er aber scheinbar für mehr als etwas „hinter den Bergen wohnend“ wähnte, wie eine Kindergartentante und angelehnt an „Leichte Sprache“ erzählte:

„Ich bin Robert, das ist Cem und wir sind Minister in der deutschen Regierung – das ist so etwas wie euer Häuptling, aber in einem anderen Land“ ... „Unser Wald ist mehr oder weniger weg.“

Gegenüber den indigenen Einwohnern des Dorfes führte Habeck weiter aus:
„Für uns ist das sehr spannend zu verstehen, wie ihr im Wald leben könnt und den Wald schützen könnt, weil in Deutschland vor tausend Jahren die Deutschen alle Bäume gefällt haben.“

Dem schon fast vollkommenen Nichtwissen von Herrn Habeck lässt sich etwas nachhelfen und zeigen, wie schlimm – und warum – es dem deutschen Wald früher ging und wie gut er inzwischen in seinem Land gepflegt wird, sodass nicht entfernt die Rede von seinem „mehr oder weniger weg“ sein kann.

Es gibt zum Vergleichen Darstellungen von Gegenden im Zustand „früher“ und wie sie heute aussieht, gezeigt im Folgebild und Bild 11:



Im 18. Jahrhundert nahm die Übernutzung von Wäldern, insbesondere solcher in der Nähe von Siedlungen oder "Holzfressenden" Gewerben, beträchtliche Ausmaße an. Aufgeklärte Zeitgenossen warnten vor einer allgemeinen Holznot und Energiekrise. Schloss Zeil mit Umgebung, undatiertes Kupferstich, Augsburg, Verleger Wulf, 17. Jh. (Waldburg-Zeilsches Gesamtarchiv Schloss Zeil) -

Ansicht von Schloss Zeil im 18. Jahrhundert.

Quelle: Historisches Lexikon Bayerns, Wald Waldnutzung



Schloss Zeil heute, ähnliche Ansicht.

Quelle: [Schwäbische Bäderstraße](#)

Bild 4 Vergleich des historischen und aktuellen Waldzustandes bei Schloss Zeil (Württemberg)

Es gibt Berichte, wie extrem sowohl Wetter, wie auch Schädlinge dem Wald früher zusetzen:



Bildtext: Ende des 19. Jahrhunderts häuften sich in den mit robusten Fichten und Kiefern wieder aufgebauten Wäldern um München und Nürnberg die Katastrophen. Die ausgedehnten Nadelwälder waren anfällig für Insekten, Sturm und Schnee. Im Nürnberger Reichswald vernichteten die Raupen des Kiefernspanners zwischen 1892 und 1896 rund 10000 Hektar Wald.

Bild 5 [11] Waldschäden kurz vor 1900 bei Nürnberg

So auch über das größte, zusammenhängende Waldgebiet Südbayerns, dem Ebersberger Forst. Sein erbärmlicher Zustand vor ca. 125 Jahren:



Bildtext: Die großen Fichtenforste wie der Ebersberger Forst waren den Kräften der Natur nicht gewachsen. Der Nonnenfraßkatastrophe* des Jahres 1892 folgten Stürme, so dass nahezu der gesamte Ebersberger Forst am Boden lag. Die Wiederaufforstung dieser riesigen Kahlfelder dauerte fast vierzig Jahre.

*Weit stärkere Einbußen aber als durch Streunutzung, Viehweide und Wildverbiss hatte der Ebersberger Forst durch Hagelschäden und Sturmwürfe zu erleiden – Katastrophen, die sich allerdings relativierten, als 1890 die Nonnenraupen nahezu die Hälfte des Waldes kahl fraßen.

Bild 6 [11] Bericht über Totalschaden des Ebersberger Forstes um 1892

Und so sieht er heute aus. Ein zusammenhängendes Waldgebiet, praktisch ohne Klimaschäden. Weil solche fehlen, soll ein ähnliches Ergebnis allerdings durch die Platzierung von Windrädern im Forst erreicht werden:

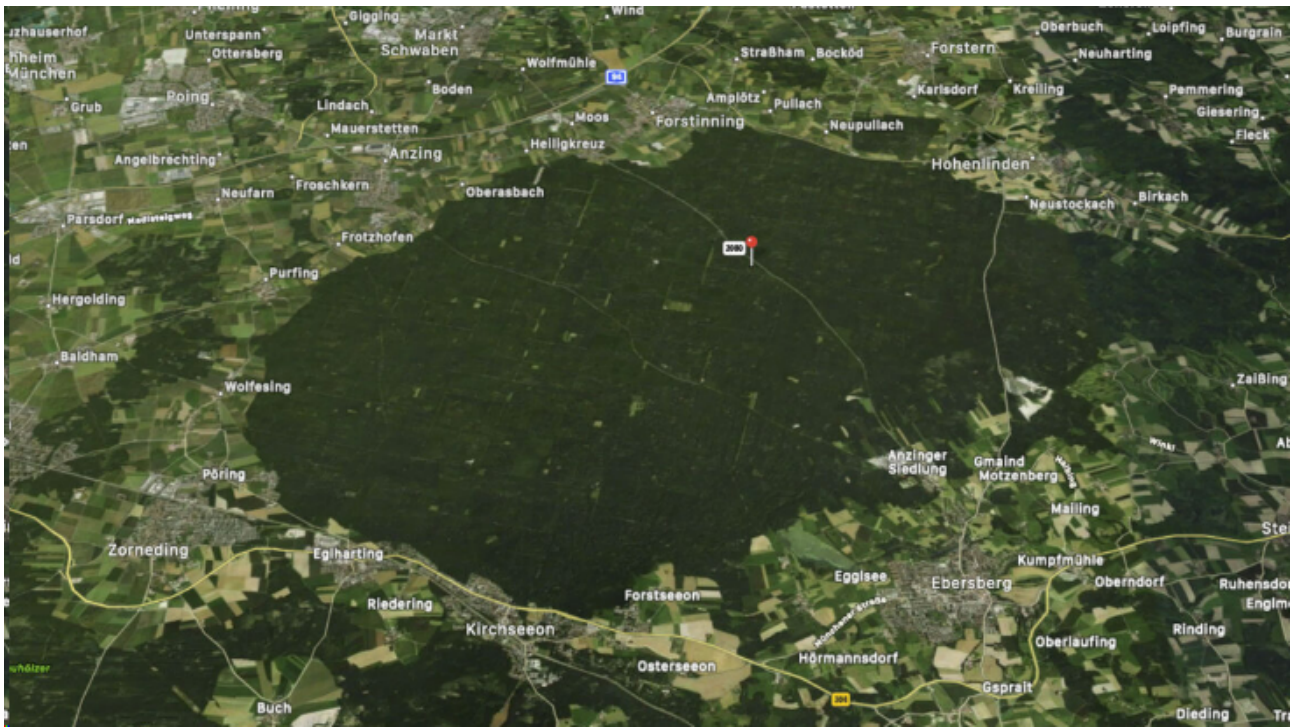


Bild 7 Ebersberger Forst. Bildquelle: GRASBRUNN AKTUELL, 16.05.2021:
Knappe Mehrheit für Windkraft im Ebersberger Forst

Das Besondere an diesem Forst: Er wächst auf sehr wasserarmem Boden, eigentlich – und nach der Studie – ein „Garant“ des Unterganges im Klimawandel:

SZ, 15. Februar 2019: *Die Geschichte eines besonderen Waldes: Wahre Größe kommt von innen*

... Hinzu kommt ein zweiter wichtiger Faktor: Der Ebersberger Forst steht auf einer zwischen 50 und hundert Meter tiefen Schottererschicht – mit der Folge, dass sich dort keine Gewässer entwickeln können. Im Ebersberger Jahrbuch 2008 wird dem Forst eine „Wasserarmut, die nicht gerade siedlungsfreundlich war“ attestiert –

Der Nürnberger Reichswald musste in der Historie ebenfalls unglaubliche Schäden ertragen, von denen heute nichts mehr zu sehen ist:

(Nürnberger Reichswald) ... Eine erste Waldordnung ist schon aus dem Jahr 1294 bekannt, sie forderte von den Reichswaldförstern eine geregelte Bewirtschaftung. Dennoch war der Reichswald zu Beginn des 14. Jahrhunderts derart ausgebeutet und durch Brände verwüstet, dass der Kaiser den „Verlust seiner Gnade“ androhte. Zwei Jahrhunderte später war der Wald bereits wieder in einem derart desolaten Zustand, dass eine neue Waldordnung energisch den verstärkten Schutz der stadtnahen Wälder befahl. Vor allem der überhöhte Wildbestand war es, der im 18. Jahrhundert den scheinbar endgültigen Niedergang herbeiführte. Als Nürnberg seine Reichsunmittelbarkeit verlor und 1806 der Krone Bayerns unterstellt wurde, bot der ausgeplünderte Wald ein Bild des Jammers. Eine Waldbestandsaufnahme in den Jahren 1818 bis 1820 zeigte, dass ein Fünftel nur noch aus Ödflächen bestand, die zum Großteil mit verkrüppelten Kiefern bewachsen waren. Die Forstleute leisteten großartige Arbeit, im Lauf der Jahrzehnte wurde ein kräftiger Bestand an Altholzreserven herangezogen, doch 1893/94 vernichteten Raupen des Kiefernspanners – wie eine Heuschreckenplage – all die Arbeit. 32 Prozent der gesamten Fläche des Reichswaldes mussten kahl geschlagen werden. Versuche zur Einbürgerung von Laubbäumen schlugen damals weitgehend fehl, nur die Kiefer überdauerte in ihren Beständen, aus denen schließlich der „Steckerleswald“ der Nürnberger heranwuchs ...

Bild 8 [11] Historisches zum Nürnberger Reichswald

Weiteres dazu lässt sich beim BUND Naturschutz nachlesen mit einem aktuellen Foto, welches zeigt in welcher Pracht diese riesige Waldfläche heute steht, auch, dass diese weit weniger unter dem Klimawandel, als dem Flächenhunger des Umlandes leidet.

So ging es bis in die Neuzeit. Wobei eine Meldung über eine Borkenkäfer-Katastrophe auch im Harz darauf hinweist, dass solche Gegenden schon immer unter dem Borkenkäfer litten, solches also überhaupt keine „Erfindung“ des Klimawandels ist:

Die Borkenkäfer-Katastrophe in Deutschland.

Übersicht über das neuere Schrifttum. 2. Nachtrag.
Abgeschlossen November 1952.

Von Walter Thalenhorst, Sieber/Harz.

Der Komplex von Voraussetzungen, die zu dieser Katastrophe geführt haben, ist insbesondere durch Merker und Mitarbeiter (2, 32—38; dazu 67, 70) weiter entwirrt worden. Schlüssel zum Verständnis der Zusammenhänge ist der Befund, daß jede Störung des Wasserhaushalts von Fichte und (26) Tanne den Angriff auch „primärer“ Borkenkäferarten erst ermöglicht oder zumindest erleichtert. Wie weit und unter welchen Bedingungen ein „absolut“ gesunder Baum den Angriff brutbereiter Käfer abwehren kann, ist noch nicht endgültig geklärt. Die in Süddeutschland (36) und die im Harz (53, S. 289) gewonnenen Erfahrungen stehen vorläufig in einem Widerspruch zueinander, dessen Lösung jedoch erwartet werden darf. Nachgewiesen ist, daß Standorte mit geringer Wasserhaltefähigkeit des Bodens (orographisch, geologisch oder biologisch bedingt) seit jeher Borkenkäferherde gewesen sind (2, 35, 36, 37). Bestände mit wasserhaltigen Böden sind dagegen auch im künstlichen Anbaugebiet der Fichte relativ käferfest. Begünstigt wurde die Kalamität dadurch, daß wenigstens in Süddeutschland von 1941 bis 1950 das langjährige Mittel der Sommer-Niederschläge nie erreicht, viermal sogar die Hälfte dieses Wertes kaum überschritten wurde. Weniger die absolute Höhe des Defizits als die ununterbrochene Folge solcher trockener Jahre hat den Wasserhaushalt der Bestände entscheidend gestört (35).

Bild 9 Borkenkäferplage in Deutschland zum Ende des Zweiten Weltkrieges.
Quelle: Walter Thalenhorst Zeitschrift für Pflanzenkrankheiten
(Pflanzenpathologie) und Pflanzenschutz Vol. 60, No. 1 (Januar 1953),
pp. 15-19

Historisches Lexikon Bayerns: Naturkatastrophen (seit 1800)		
1838-1842	Raupen (Nonne)	Mittel-, Oberfranken
November/Dezember 1868	Sturm, Schneedruck, Käfer (1868-1875)	bayernweit
26./27. Oktober 1870	Sturm, Käfer (1870-1876)	v. a. Bayerischer Wald
1888-1896	Raupenbefall	Bayern, Nachbarländer
1928-1931	Raupenbefall	Mittel-, Oberfranken , Oberpfalz
1946-1950	Käfer, Dürre	bayernweit
1956	Raupenbefall	Mittelfranken
Weitere Fundstellen		
1937	Untersuchungen des Instituts für Waldschutz der Preuß. Versuchsanstalt f. Waldwirtschaft, Eberswalde, anlässlich der Übervermehrung des Kiefernspanners, <i>Bupalus piniarius</i> L., in Preußen im Jahre 1937	
1946–1949	WIKIPEDIA: <i>Das Waldarbeiterdenkmal, heute häufig Forstarbeiterdenkmal genannt, ist ein Denkmal im Gebiet der Stadt Oberhof im Thüringer Wald. „als Denkmal allen Aufbauhelfern zur Beseitigung der Windbruch- und Borkenkäferschäden 1946–1949...“ gewidmet.</i>	
Sommer 1924	Trachtenverein Karlstadt: Vereinsgeschichte ... Die Lust am Platteln und die Liebe zur Heimat veranlaßte im Sommer 1924 gut ein Dutzend junger Menschen, sich zu einem Verein zusammenzuschließen. Es waren vornehmlich Holzknechte aus dem Allgäu, die aufgrund einer Borkenkäferplage in ihrer Heimat erwerbslos geworden waren und hier neue Arbeit fanden ...	
1802	Schwarzwälder Bote 25.03.2019: St. Georgen Musterbeispiel einer gelungenen Entwicklung .. Von 1802 über die Borkenkäferplage, verursacht durch anhaltend trocken-warme Witterung und heftige Stürme	
1868 und 1870	Naturpark Bayerischer Wald: ZUR KULTURGESCHICHTE DES BAYERISCH-BÖHMISCHEN GRENZRAUMS ... In Verbindung mit den großen Windwürfen und den sich anschließenden Borkenkäferplagen in den Jahren 1868 und 1870, die im Gebiet zwischen Dreissessel und Cerchov einen enormen Arbeitskräftebedarf zur Aufarbeitung des Holzes erforderte ...	

Bild 10 Listung historischer Waldschadensberichte

Sogar zum Schwarzwald gibt es eine kleine Berichterstattung über historischen Waldzustand:

... Auf alten Kupferstichen sieht man, wie übel der Schwarzwald dann Ende des 18. Jahrhunderts aussah: es gab nur noch wenige und sehr verarmte Wälder.

Wie schlimm und für heutige Verhältnisse unvorstellbar es damals aussah, zeigt eine dem Bild 4 sehr ähnliche Bildfolge:



Bild 11 Alpirsbach im Schwarzwald – 1839 und heute. Foto: Müller,

Freudenstadt. Quelle: Landeszentrale für politische Bildung Baden-Württemberg: DER BÜRGER IM STAAT 51. Jahrgang Heft 1 2001

Wie will man allerdings seriöse Berichterstattung zu all diesen Fakten erwarten, wenn selbst ein kleiner Stadtförster längst voll auf die Klimahysterie eingestiegen ist und einer Lokalzeitung gegenüber erklärt, die in einen lichten Fichtenwald scheinende Sonne würde diesen entzünden, weil es inzwischen ausreichend heiß dafür ist.

Nachdem der Waldzustand sicher auch mit der Feuchte zusammenhängt, drei Rekonstruktionen der Feuchteverhältnisse im Mittelalter bis aktuell, die sich teils erheblich widersprechen (wie fast alles beim „Klimawandel“). Verlauf „c“ soll der „Richtigste“ sein. Was man aber trotz der Ungereimtheiten erkennt: Die Feuchte verläuft zyklisch. Wer „für“ den Klimawandel zur Analyse und vor allem Zukunftsschau nur ein kurzes Zeitfenster an Daten verwendet – wie diese Studie und alle Attributionsstudien – kann niemals zu einem richtigen Ergebnis kommen (rein persönliche Ansicht des Autors):

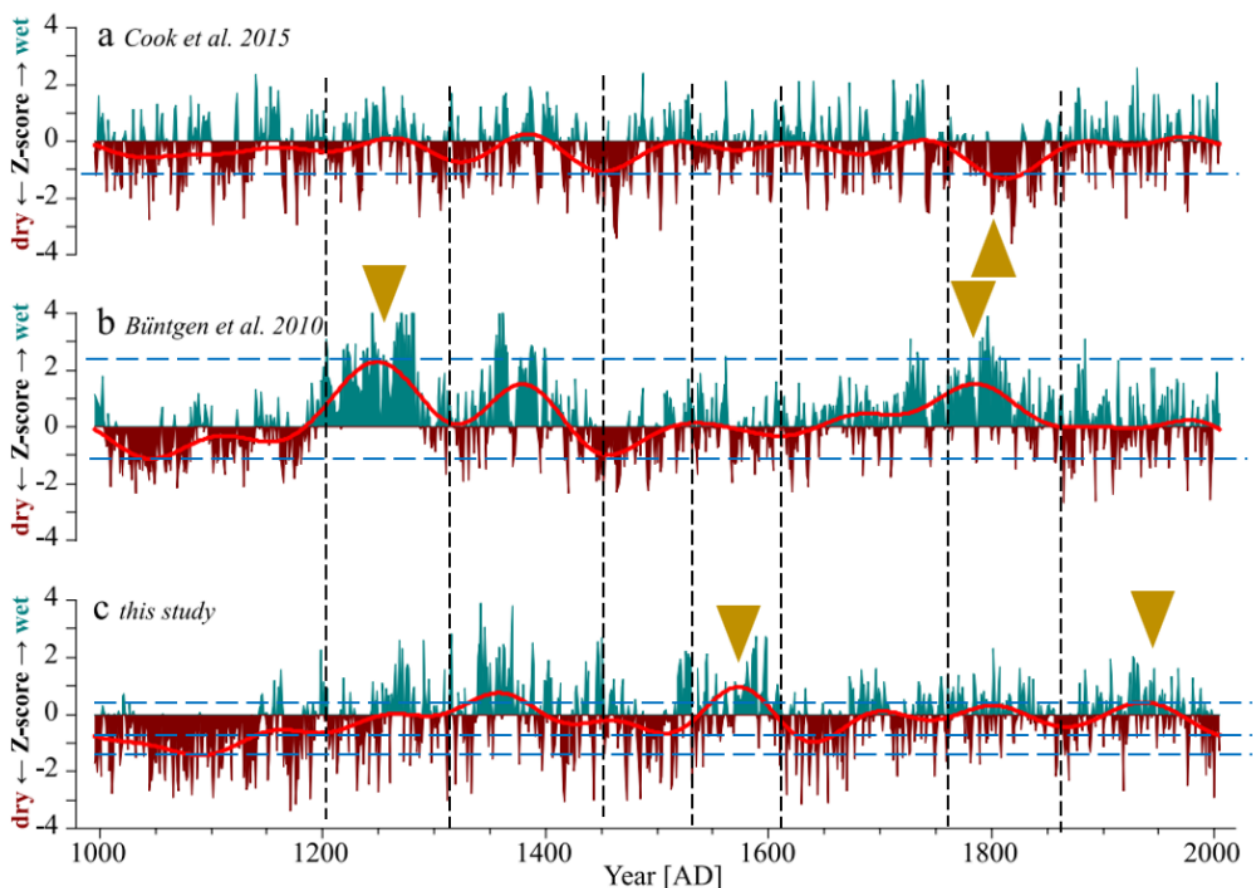


Bild 12 [13] Figure 5. Comparison of RCSa with other tree-ring based drought reconstructions. (a) a gridded summer scPDSI reconstruction for the study region based on a multispecies TRW-network45, (b) a JJAS scPDSI reconstruction for central-west Germany based on oak-TRW15, and (c) our RCSa early-summer scPDSI reconstruction. Red lines are 100 yr.

low pass filters; all reconstructions are z-transformed to have a mean of zero and a standard deviation of one over their whole length and plotted with respect (mean of zero) to the period of instrumental data (1901–2012 AD). Hilfslinien und Pfeile vom Autor zugefügt

Was sagen verfügbare Daten?

Der (bisher letzte) gesamtdeutsche Klima-Monitoringbericht von 2019 konnte keine klimabedingte Waldverschlechterung feststellen:

FW-I-7: Waldzustand

Bis 2017 gibt es keine Anzeichen, dass sich der Waldzustand aufgrund von Klimaveränderungen kontinuierlich verschlechtert. Die Auswirkungen besonders heißer und trockener Jahre wie des Jahres 2003 äußern sich aber – mit Ausnahme der Kiefer – bei allen Hauptbaumarten in deutlichen Nadel- und Blattverlusten. Bei den Laubbäumen sind größere Schwankungen der Kronenverlichtung zu verzeichnen.

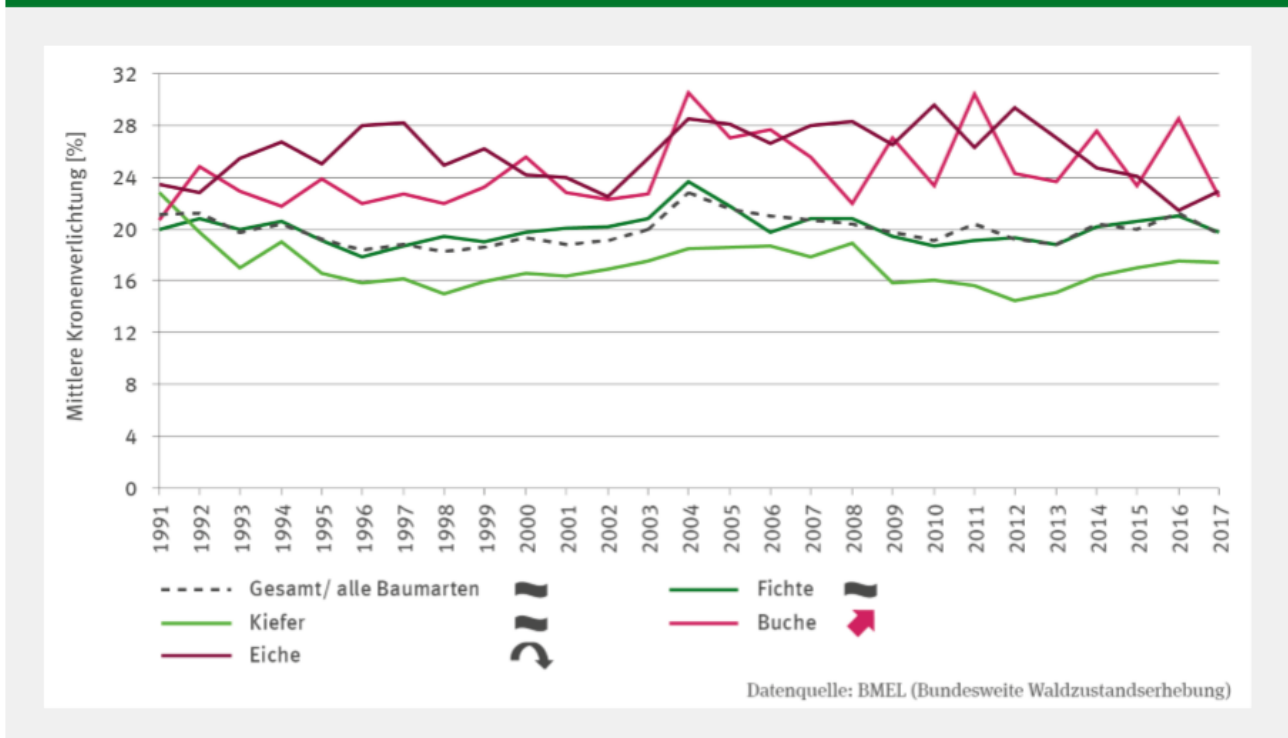


Bild 13 Deutscher Klima-Monitoringbericht 2019. Waldzustand: „Keine Anzeichen, dass sich der Waldzustand aufgrund des Klimawandels kontinuierlich verschlechtert“

Vorab, es sind (privatüber das WEB) wenig Daten zu finden. Und die zu finden sind, reichen nicht weit zurück (deshalb das vorgeschaltete Kapitel). Dieses Problem (fehlender, quantifizierter, historischer Daten ist aus den Attributionsstudien bekannt, was „Wissenschaftler“ jedoch überhaupt nicht daran hindert, nicht ableitbare Aussagen daraus herzuleiten.

Die Wälder haben Schäden, doch welche sind wirklich wesentlich?

In der „Waldstudie“ [1] ist etwas auffällig. Es wurden Schadensursachen ausgeklammert.

Dem Rezensenten in [2] fiel es auf. Die Studie [1] behandelt keine Schäden durch Windbruch und klammert in den Daten das Jahr 2000 – 2004 aus. Die folgende Bildmontage zeigt warum:

Die Schäden durch den Borkenkäfer – laut der Studie ein „Klimaschaden“ – sind im Vergleich zu anderen Schadursachen, vor allem Sturmschäden, verschwindend gering. Deutlichst zeigt dies im Folgebild der Bildausschnitt „C“) im Vergleich zu „D“:

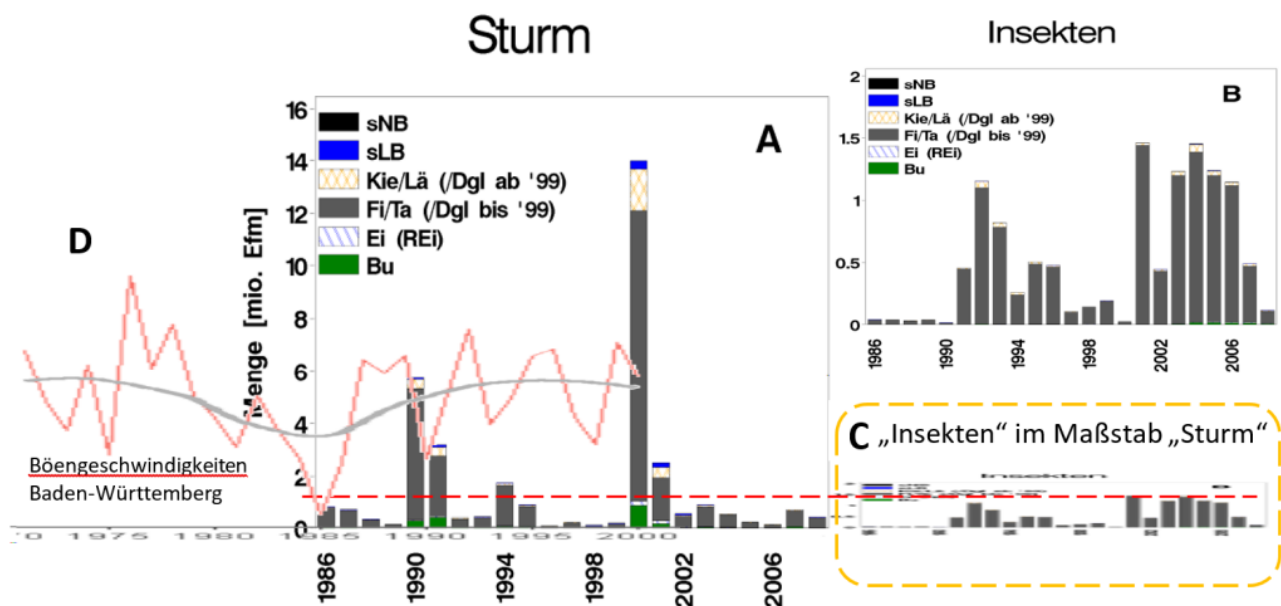


Bild 14 [4] Abbildung 1: Einschlagsmengen für die Einschlagsursachen Sturm und Insekten im öffentlichen Wald Baden-Württembergs in Efm o. R. für die Forstwirtschaftsjahre (FWJ) 1986 bis 2008 ... 1A: sturmbedingte Einschlagsmengen nach FWJ und Holzartengruppen. 1B: insektenbedingte Einschlagsmengen nach FWJ und Holzartengruppen. Bild vom Autor ergänzt um C: Ausschnitt B, Insektenschäden an das Vertikalmaß von Ausschnitt A angeglichen. D: [5] Baden-Württemberg, Böengeschwindigkeiten 1970 – 2000

Vor allem zeigen die wirklich hohen Schadensursachen keinen positiven Trend und die Spitze von Bild 3 um 2020 ist nicht zu sehen:

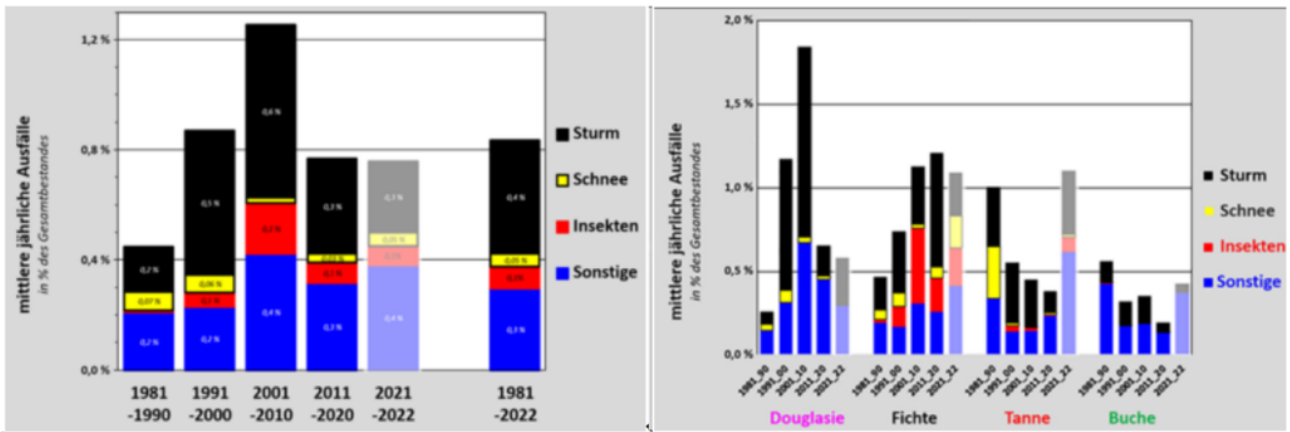


Bild 15 [8] Abb. 2: Mittlere jährliche Ausfallquoten auf Versuchsflächen mit Douglasie, Fichte, Tanne oder Buche in Baden-Württemberg seit 1981. a: Differenziert nach Dekaden und Ausfallursachen. b: Zusätzlich differenziert nach den 4 Baumarten.

Eine Quantifizierung findet sich ebenfalls:

[4] Während dieses Bezugszeitraums, der durch die zwei extrem heftigen Sturmereignisse 1990 und 1999 gekennzeichnet ist, summierten sich die Sturmholzmengen auf 26 % und die Insektenholzmengen auf ca. 9 % der Gesamtnutzungen im öffentlichen Wald des Landes Baden-Württemberg.

Warum die Studienautoren die Mortalität anzogen und nicht beispielsweise die Ausfallrate, zeigt die folgende Grafik. Die Mortalitätsrate ist zwar gering, aber nur sie ergibt (kurzfristig) einen positiven Trend:

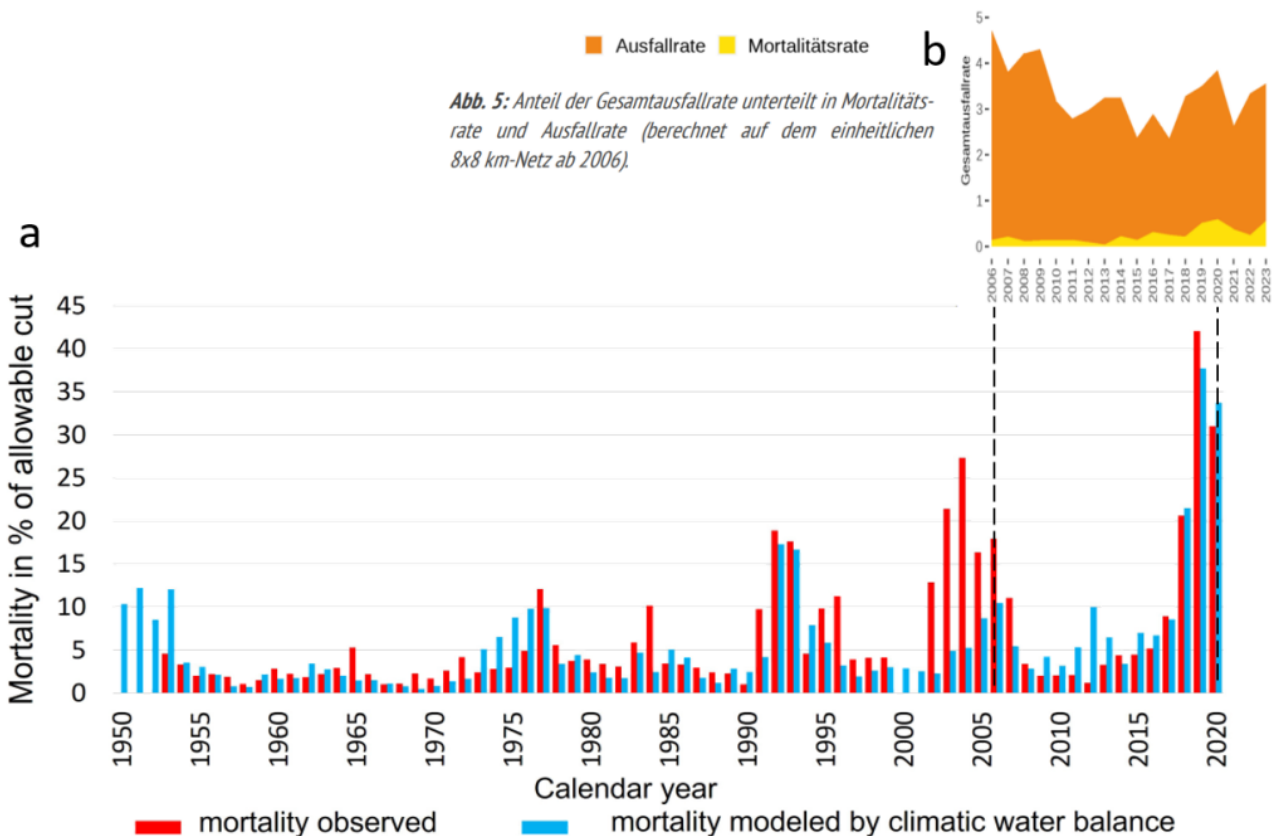


Bild 16 Vergleich „a“ der Mortalität laut Studie [1] (Schwarzwald) und „b“ dem aktuellen Waldzustandsbericht [7]. Grafik vom Autor zusammengesetzt

Nun weiß man, dass Stürme bei uns durch den Klimawandel abnehmen sollen, weil die dafür verantwortliche Temperaturdifferenz in den nördlichen Breiten geringer wird. Dann könnte das fehlende Bruchholz (welches auch zu weniger Schädlingsbefall führt), den „Klimawandeleinfluss“ ja kompensieren. Die Studie hat genau das allerdings als Untersuchungsgegenstand ausgeklammert.

Und sage niemand, früher hätte es keine Stürme und Unwetter gegeben:

[6] *Das Hagel- und Sturmunwetter vom 01. Juli 1897*

*... Alles deutete auf ein Jahr gesegneter Ernten hin. Die Ähren wogen schwer auf goldgelben Halmen, die Obstbäume trugen reich und die Weinberge versprachen einen guten Jahrgang. Es war heiß an diesem 30. Juni 1897. **Dann kam das schwerste Unwetter seit Menschengedenken.***

Schweiz, du hast es besser ...

Wie oft (nicht nur) beim „Klimawandel“, findet sich im Ausland besseres Datenmaterial. In Deutschland wird oft nur (auf Teufel komm raus) simuliert und geradezu irrwitzige Zukunftsaussagen abgeleitet [10], im Ausland wird wenigstens teilweise noch gemessen.

Und so finden sich in der Schweiz etwas erhellende Daten. So zur „Mortalität“, die in den Wäldern der Schweiz komischerweise nicht mit dem Klimawandel (der erst mit einem „Temperatursprung“ um 1988 begann [12]), schon gar nicht steil ansteigt:

[9] *... Betrachtet man die Mortalität der wichtigsten Baumarten in der Schweiz über die letzten Jahrzehnte ... beziehungsweise die letzten hundert Jahre (Abb. 3.6.7 Anm.: Bild 17), ist kein einheitlicher Trend zu erkennen. Generell kann man aber sagen, dass die Mortalität in Schweizer Wäldern während der letzten Jahrzehnte nicht signifikant angestiegen ist, mit Ausnahme der tief gelegenen Waldföhrenbestände, wo die Mortalität seit den 1980er-Jahren kontinuierlich zugenommen hat. Vergleicht man die zwei Zeitperioden vor und nach 1960, ergibt sich für die großen BHD-Klassen der Buchen, Fichten und Tannen eine Zunahme an Mortalität, während Mortalität in den kleinen bis mittleren BHD-Klassen meist abnahm (Abb. 3.6.4), wahrscheinlich auch bedingt durch Bestandsalterung und Bewirtschaftungsstrategien. Die zunehmende Mortalität alter Individuen ebnet demnach den Weg für einen Anstieg der Überlebenschancen der jüngeren.*

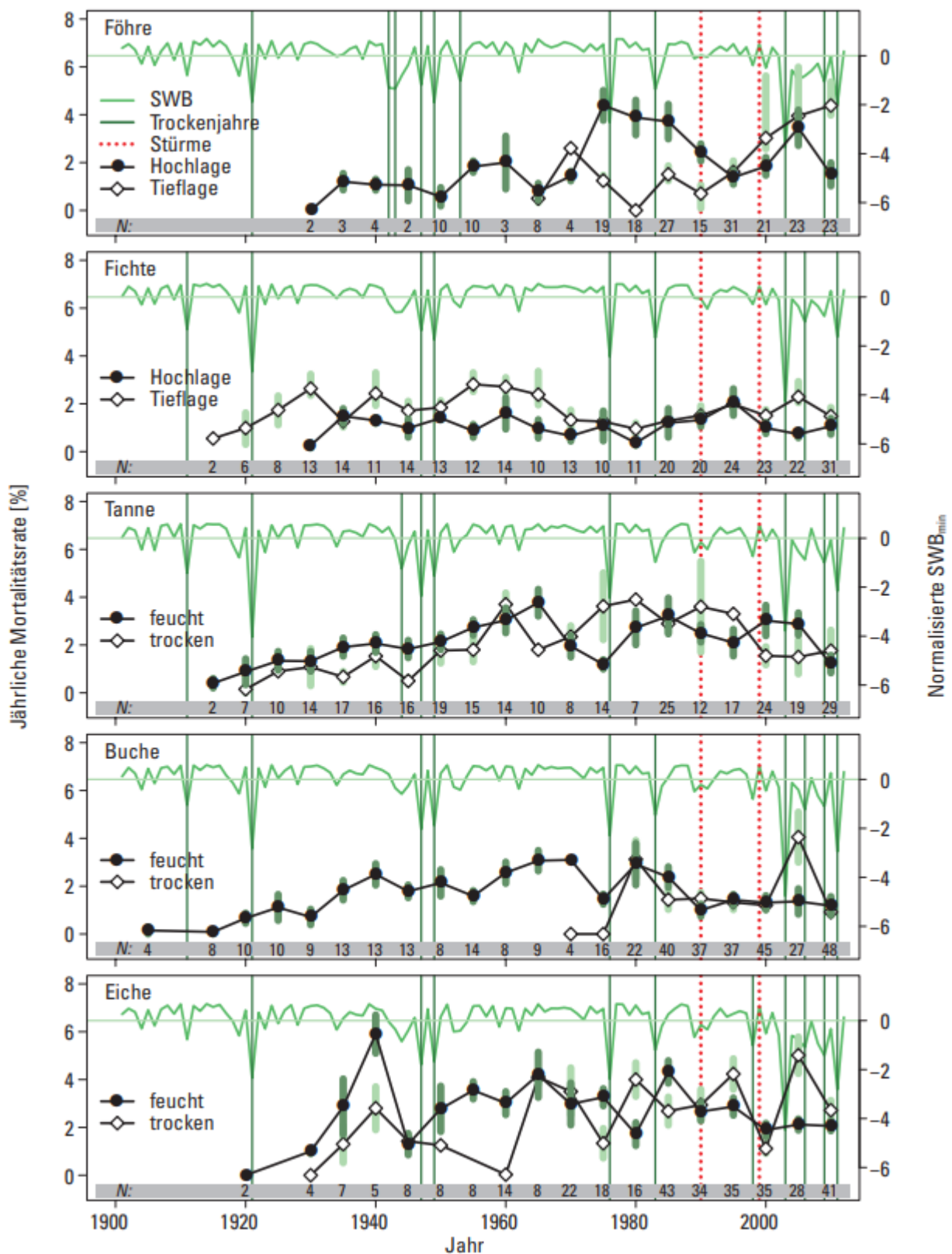


Bild 17 [9] Abbildung 3.6.7. Jährliche Mortalitätsraten pro Baumart und mittlere, normalisierte SWB_{min} an den entsprechenden Standorten. Bei Föhre und Fichte wurden Hoch- und Tiefagenstandorte unterschieden, für Tanne, Buche und Eiche feuchte und trockene Standorte (Box 3.6.1). Jeder Punkt stellt die mittlere Mortalitätsrate (\pm Standardfehler) für alle zu diesem Zeitpunkt gemessenen Plots dar. Da die Inventurperioden pro Plot über unterschiedlich lange Zeiträume integrieren (5–12 Jahre), ist die

zeitliche Auflösung etwas verwischt. Ein Punkt stellt die Mortalität seit der letzten Inventur dar. Die Anzahl aller verfügbaren Plots (N) ist jeweils auf der x-Achse gegeben.

Noch nie sind so viele Bäume abgestorben

Ist nach dem Einschluss der Sichtung auch älterer Daten mit Sicherheit nicht richtig und schon gar nicht in Verbindung mit dem ominösen Klimawandel.

Was nicht bedeutet, dass mehrere, trockenere Jahre dem Wald – und dabei der immer noch häufigsten Baumart Fichte, welche gar nicht zum deutschen Klima passt – nicht schaden würden. Im Vergleich mit historischen Waldschäden ist das was heute als Katastrophen dazu gemeldet wird allerdings recht gering.

Die wirklichen Katastrophen werden selten gemeldet und haben zudem mit dem Klimawandel nichts zu tun:

EIKE, 26. Oktober 2023: *70 % der afrikanischen Wälder sind verschwunden. Ohne bezahlbare Energie werden sie zu 100% verschwinden*

Der zunehmende „Einbau“ von Windkraftmonstern in unsere Wälder mit den dadurch erzeugten Schneisen wird auch nicht gerade deren Wetterfestigkeit erhöhen und zudem die gefährliche Austrocknung beschleunigen.

Quellen

[1] Spiecker, H., & Kahle, H.-P. (2023). Climate-driven tree growth and mortality in the Black Forest, Germany—Long-term observations.

[2] ScienceFiles, SEPTEMBER 13, 2023: Lügenpresse trifft Junk Science: Menschengemachtes Waldsterben wird dem Klimawandel angelastet

[3] tagesschau 13.9.2023: Noch nie sind so viele Bäume abgestorben

[4] Uni Freiburg, 2009, Dissertation: Sturmschadensanalysen langfristiger waldwachstumskundlicher Versuchsflächendaten in BadenWürttemberg

[5] LUBW, Reihe KLIMOPASS-Berichte Projektnr.: 4500519368/23, Juli 2018: Sturmgefährdungskarten für Baden-Württembergs Wälder als Grundlage für mittel und langfristige Planungen

[6] Verrenberg Historisch: (Öhringen und Umgebung) Das Hagel- und Sturmunwetter vom 01.Juli 1897

[7] Baden-Württemberg, Waldzustandsbericht 2023

[8] Baden-Württemberg, FVA: Ausfälle bei Douglasie, Fichte, Tanne und Buche

[9] CH Eidg. Forschungsanstalt für Wald, Schnee und Landschaft WSL, Birmensdorf: Mortalität von Waldbäumen: Ursachen und Trends

[10] EIKE, 10. Okt. 2023: Fluten über Fluten. Doch dank

Attributionsstudie können wir beruhigt sein, weil es ja erst wieder in einer Millionen Jahren passieren wird ...

[11] Bayerns Wälder. 250 Jahre Bayerische

Staatsforstverwaltung, Forstheft 3-4: „Anmutiges Waldland“, „Steckerleswald“, Wirtschaftswald, Naturreservat – ein (mehr historischer) Streifzug durch die bayerischen Waldungen
[12] EIKE, 21. Okt. 2023: Die Klimaerwärmung begann erst 1988
[13] Tobias Scharnweber et al., 21. Februar 2019: Removing the no-analogue bias in modern accelerated tree growth leads to stronger medieval drought

Windindustrie bestätigt die *Große Grüne Lüge*

geschrieben von Chris Frey | 31. Oktober 2023

Presseerklärung der GWPF

Laut der Kampagnengruppe Net Zero Watch hat die Windkraftindustrie im Wesentlichen zugegeben, dass sie die britische Öffentlichkeit über die Kosten der Energiewende getäuscht hat.

RWE Renewables hat der Regierung gerade mitgeteilt, dass der „Basispreis“ für die Subventionen um 70 % steigen muss, wenn weitere Windparks gebaut werden sollen.

Electricity prices ‘must rise by 70pc to pay for more wind farms’

Warning from UK's biggest energy generator comes after latest bidding round received no offers to build new farms

By Jonathan Leake

25 October 2023 • 8:16pm



Der Direktor von Net Zero Watch Andrew Montford sagte dazu:

„Rishi Sunak hat gesagt, dass die britische Öffentlichkeit langfristig getäuscht wurde. Die Forderung von RWE nach mehr Subventionen bestätigt dies. Der grüne Blob lügt seit Jahren über die Kosten der erneuerbaren Energien. Die Wahrheit ist, dass Windkraft teuer ist und immer teurer wird. Die Energiewende ist ein Übergang in die Armut, aber nur wenige in Westminster scheinen den Mut zu haben, dies auszusprechen.“

Hinweise für Redakteure

Viele Jahre lang hat die Windkraftindustrie behauptet, die Kosten seien dramatisch gesunken, und sie hat „Contracts for Difference“ (CfD) unterzeichnet, um Strom zu außerordentlich niedrigen Preisen zu liefern. Dies wurde später als Betrug entlarvt, da die Windparks sich [weigerten](#), CfD-Verträge zu aktivieren, und dadurch Hunderte von Millionen an Mitnahmegewinnen erzielten.

Die Entscheidung der Regierung, dieses Schlupfloch zu schließen, führte zum völligen [Scheitern](#) der letzten CfD-Auktion.

Die Forderung von RWE nach einer drastischen Erhöhung der Subvention zeigt, dass die Branche nun gezwungen ist, Angebote zu machen, die die [wahren Kosten](#) der Windparks besser reflektieren.

Link:

<https://mailchi.mp/ae3f0dafb655/wind-industry-confirms-great-green-lie-199264?e=08ba9aldfb>

Übersetzt von [Christian Freuer](#) für das EIKE

Warnung vor der Offshore-Wind-Oligarchie

geschrieben von Chris Frey | 31. Oktober 2023

David Wojick

Die US-Staaten an der Küste des Atlantiks bringen sich mit ihren Offshore-Windkraftzielen und -vorgaben in eine finanzielle Schieflage. Diese Abnahmeverpflichtungen könnten einen Verkäufermarkt für Offshore-Stromanbieter schaffen. Schlimmer noch, angesichts der Tatsache, dass es nur eine Handvoll von Entwicklern gibt, könnte es sich um einen Oligopolmarkt handeln. Wenn dies der Fall ist, stellt sich die Frage, wie hoch die Preise für die Staaten sein werden.

Diese alarmierende Möglichkeit steht in krassem Gegensatz zu den Berichten über die Situation. Einige Entwickler haben ihre bestehenden Stromabnahme-(Liefer-)Verträge als unwirtschaftlich aufgekauft. In New York lehnte der Staat einen umfangreichen Antrag einer Reihe von Entwicklern auf Preiserhöhungen von durchschnittlich über 50 % mit der Begründung ab, dies verstoße gegen seine wettbewerbsorientierte Beschaffungspolitik.

Diese Vorfälle wurden als schwere Rückschläge für die Branche bezeichnet, aber in jedem Fall wird erwartet, dass die Entwickler die PPA zu wesentlich höheren Preisen neu ausschreiben werden. In der Tat haben es diese Staaten eilig, neue Ausschreibungen auf den Weg zu bringen. Andere Staaten tun das Gleiche.

Von den New Yorker Projektentwicklern ist kaum zu erwarten, dass sie ein niedrigeres Angebot abgeben, als sie bereits gefordert haben, denn das würde bedeuten, dass ihre Forderung unehrlich war. Sie könnten durchaus ein höheres Angebot abgeben und damit argumentieren, dass ihre Kosten weiter gestiegen sind. Die Erschließungsunternehmen anderer Bundesstaaten werden wahrscheinlich ähnliche Beträge verlangen.

Ausschlaggebend hierfür könnten die enormen Ziele sein, die sich die Bundesstaaten bereits gesetzt haben. In den Berichten wird oft das

Biden-Ziel von 30.000 MW genannt, aber die Ziele der einzelnen Bundesstaaten zusammengenommen sind viel höher. Allein New York, New Jersey und Virginia liegen in der Summe über dem Biden-Ziel. Die kombinierten Ziele von Maine bis North Carolina belaufen sich auf satte 50.000 MW Offshore-Windkapazität.

Angesichts dieser enormen Ziele stellt sich die Frage, wie hoch der Preis sein wird, den diese Staaten zahlen müssen. Wäre ich an der Stelle der Entwickler, würde ich einen sehr hohen Preis ansetzen. Wie das Sprichwort besagt, ist es leicht, nach unten zu gehen, aber schwer, nach oben zu gehen.

Es handelt sich nicht nur um einen vorgeschriebenen Verkäufermarkt, sondern auch um eine Art Oligopol. Da es sich um kurzfristige Ausschreibungen handelt, kommen nur diejenigen in Frage, die bereit sind zu bauen. Das ist eine sehr kleine Anzahl von Bauträgern, vielleicht ein Dutzend oder so, wenn überhaupt. Für jeden Staat gibt es möglicherweise nur eine sehr kleine Zahl von Anbietern, die ihn beliefern können.

Es gibt viele Pachtverträge, aber es dauert 5 Jahre oder länger, bis man zur Bauphase kommt. Auch wenn die Umweltverträglichkeitserklärungen ein grausamer Scherz für die Umwelt sind, erfordern sie dennoch eine Menge Forschung. Der Aufbau von Rauch und Spiegeln braucht Zeit.

Es würde mich daher nicht überraschen, wenn die Gebote für die Beschaffung des ersten Staates sehr hoch wären und von Staat zu Staat und von Beschaffung zu Beschaffung weiter steigen würden. Natürlich werden die Staaten aufschreien. Vielleicht lehnen sie diese hohen Preise sogar zunächst ab, aber sie haben enorme Ziele und Aufträge zu erfüllen. Bei den Entwicklern handelt es sich zumeist um große, weltweit tätige Unternehmen, die es sich leisten können, sich Zeit zu lassen und auf ihre hohen Preise zu warten.

Dieser besondere Themenkomplex wird noch sehr interessant werden. Und er wird auch nicht schnell vorbei sein. Grüne Politik trifft frontal auf grüne Wirtschaft. Wir sprechen hier über Offshore-Windprojekte im Wert von etwa 200 Milliarden Dollar. Ein gigantischer Kampf.

Natürlich ist es möglich, dass die Staaten die Zielvorgaben einfach fallen lassen oder sie harmlos in die Zukunft verschieben, damit sie die hohen Gebote wiederholt ablehnen können. Das könnte der Offshore-Windkraft sogar den Garaus machen, was sie verdient hätte. Dies zu beobachten, vielleicht sogar dabei zu helfen, könnte ein großer Spaß sein.

Autor: [David Wojick](#), Ph.D. is an independent policy analyst and senior advisor to CFACT. As a civil engineer with a Ph.D. in logic and analytic philosophy of science, he brings a unique perspective to complex policy issues. His specializes in science and technology intensive issues, especially in energy and environment. As a cognitive scientist he also does basic research on the structure and dynamics of complex issues and

reasoning. This research informs his policy analyses. He has written hundreds of analytical articles. Many recent examples can be found at <https://www.cfact.org/author/dwojick/> Often working as a consultant on understanding complex issues, Dr. Wojick's numerous clients have included think tanks, trade associations, businesses and government agencies. Examples range from CFACT to the Chief of Naval Research and the Energy Department's Office of Science. He has served on the faculty of Carnegie Mellon University and the staff of the Naval Research Laboratory. He is available for confidential consulting, research and writing.

Link:

<https://www.cfact.org/2023/10/22/beware-the-offshore-wind-oligarchy/>

Übersetzt von [Christian Freuer](#) für das EIKE