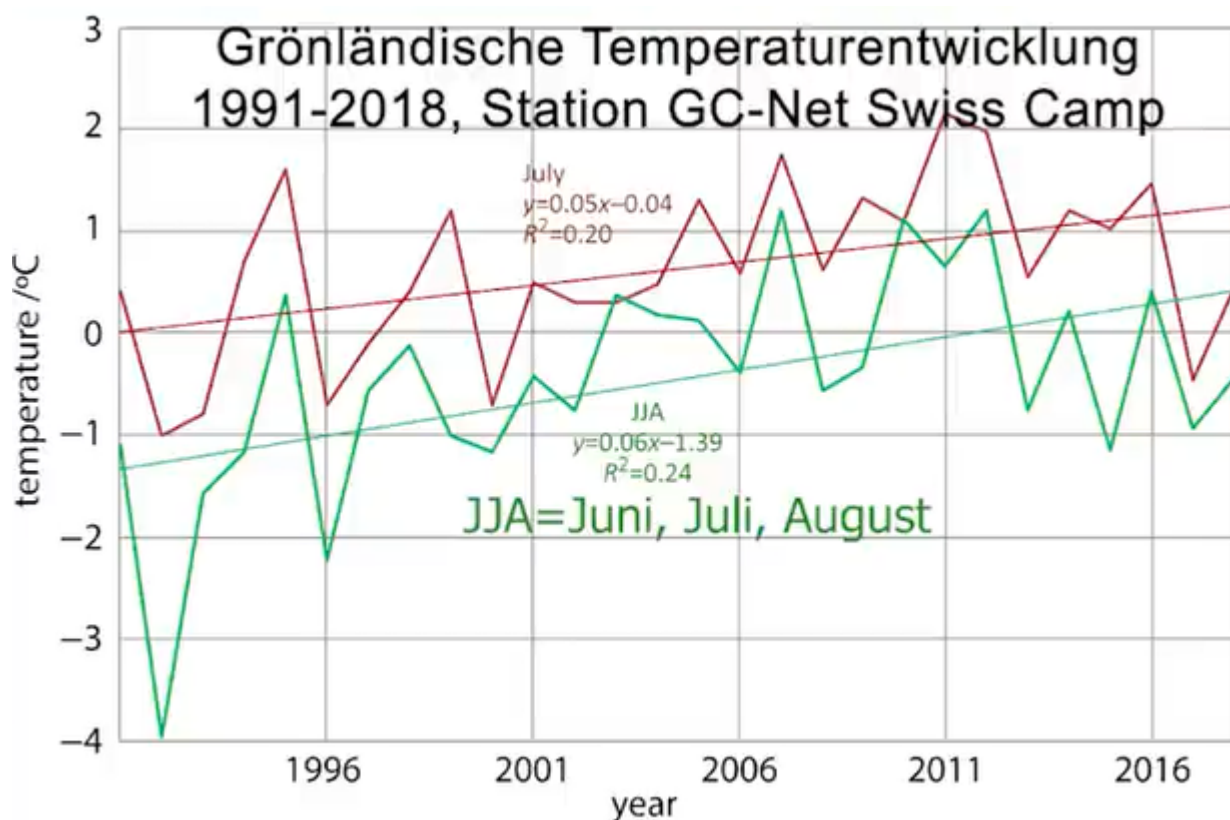


# In Grönland wird es seit 2010 kälter, Fortsetzung des Artikels vom 22.07.2022

geschrieben von Chris Frey | 24. September 2025

**Matthias Baritz, Josef Kowatsch**

In der [Klimaschau 115](#) wurde die Temperaturentwicklung in Grönland thematisiert. Hierbei zeigte die [Arbeit](#) von Shinji Matsumura et al. 2021, dass die Temperaturen der Grafik in den letzten ca. 10 Jahren stagnieren, bzw. leicht sinken. Dies ist erst einmal verwunderlich und steht im krassen Widerspruch zu dem Klima-Alarmismus. Wie im Video von 2021 erwähnt, wird diese Entwicklung in den Medien seit einem Jahrzehnt totgeschwiegen.



Screenshot Klimaschau 115 (Ausschnitt)

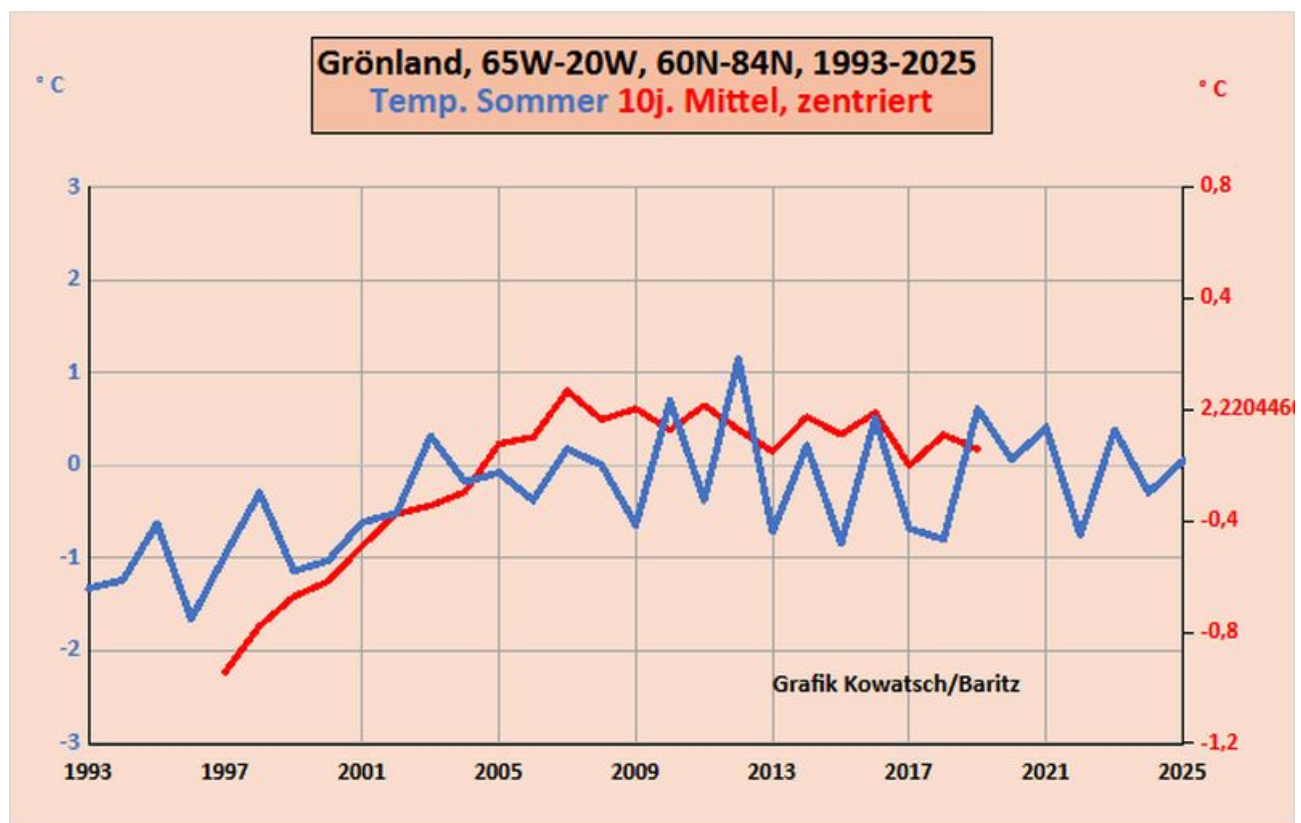
Betrachten wir nun obige Swiss Camp-Grafik. Die ersten 17 Jahre stiegen die Temperaturen auch noch, so dass SwissInfo 2007 eine erste Zwischenbilanz zog: „Die Eisdecke von Grönland schmilzt rapide und fließt ins Meer“. Wo allerdings die im Artikel behaupteten 5 Grad Erwärmung in diesem Zeitraum sein sollen, ist aus der obigen Grafik

nicht zu erkennen. Und leider konnte auch eine 2.te Bilanz nicht mehr gezogen werden, denn das Swiss Camp existiert nicht mehr. „...Völlig zerstört und **begraben unter einer meterhohen Schneedecke...**“ schreibt das Schweizer [Polarjournal](#) am 1.10.2021, 'wurde mit dem Abbau des Camps begonnen'. Vielleicht spricht es sich auch bei den Alarmisten einmal herum, dass es in Grönland zeitweise kräftig schneien könnte.

Interessant ist es nun, die weitere Temperaturentwicklung in Grönland, also das 21. Jahrhundert zu untersuchen. Teil 1 steht [hier](#).

In Grönland handelt es sich offensichtlich um eine langfristige Entwicklung, die periodisch zu Erwärmungen und Abkühlungen führt. Zur Bestätigung o.a. Ergebnisse sollen nun weitere Stationen in Grönland herangezogen werden und dessen Entwicklung im Vergleich zu 2022 zu sehen. Grönland ist deshalb wichtig, weil es sich um Festlandeis handelt und ein Abschmelzen bei einer Erwärmung würde zum Anstieg des Meeresspiegels führen. Wir wissen: Eine mögliche Meereisschmelze wie im Nordpolbereich behauptet, um uns zu ängstigen, ändert eh nichts am Meeresspiegel

Wir betrachten deshalb den Temperaturverlauf bei weiteren Stationen, und zwar in den Gegenden um **Nuuk** (Godthaab) an der Westküste Grönlands, **Tasiilaq** an der Ostküste Grönlands, **die Humboldt Station** sowie **Summit Camp** im Hochland von Grönland, also mittendrin im Land. Unsere Daten sind von KNMI Climate Explorer WMO, GC NET. [GitHub](#) sowie [GISS-Daten](#). Betrachtet wurden die Sommerwerte und die Jahreswerte.



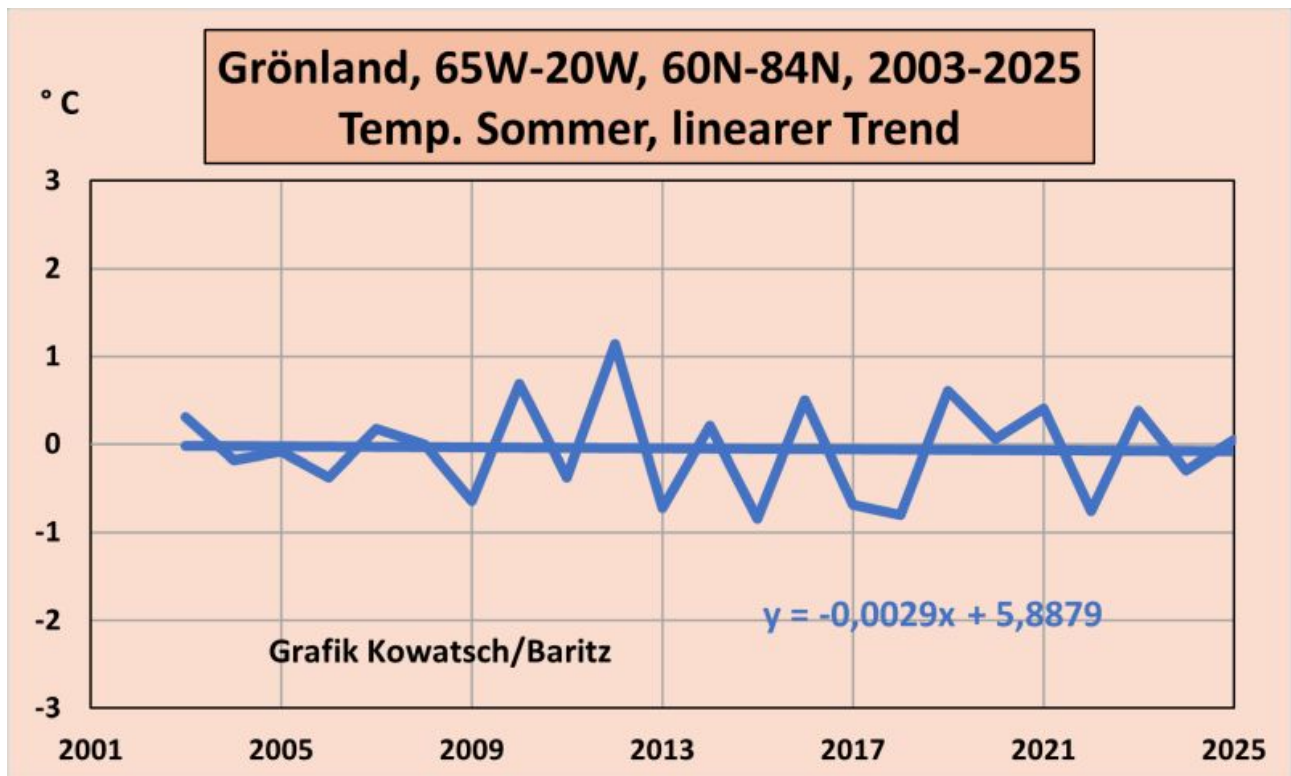
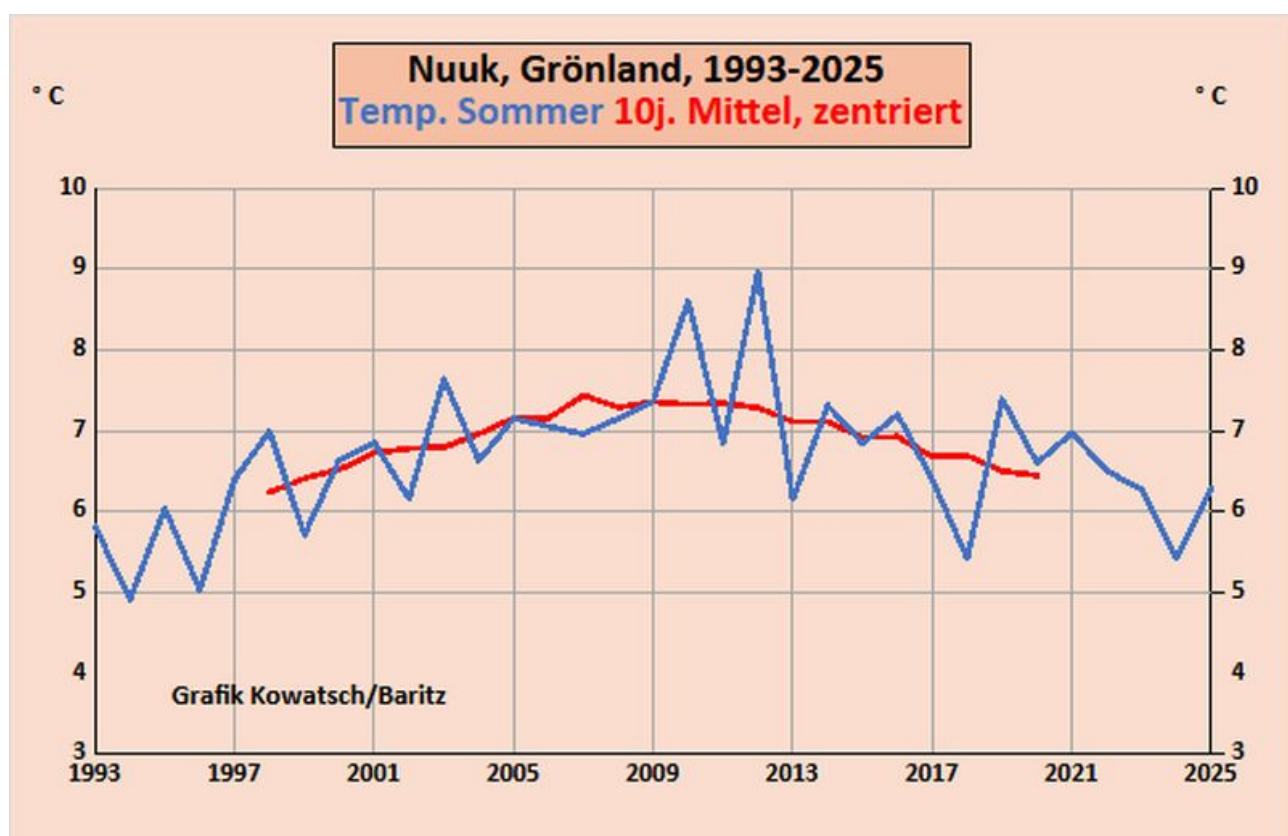


Abb. 1 a,b: Sommertemperaturen (blau) der gesamten Grönlandinsel, 10jähriges, gleitendes Mittel. Speziell für unseren Freund und Kritiker Cohnen wurde dieses Mittel zentriert, was er ja bei einem der letzten Kommentare kritisierte.

Man sieht: Grönland zeigt keine Erwärmung, ganz im Gegenteil: Sowohl das 10jährige Mittel (ab 2007) als auch die Temperaturtrendgerade (ab 2003) zeigen einen fallenden Verlauf! **Es hat sich ausgewärmt um Grönland rum. Hat CO<sub>2</sub> seine Wirkung eingestellt?**

Nehmen wir nun zwei Stationen, die an den Küsten Grönlands liegen: Nuuk an der Westküste und Tasiilaq an der Ostküste



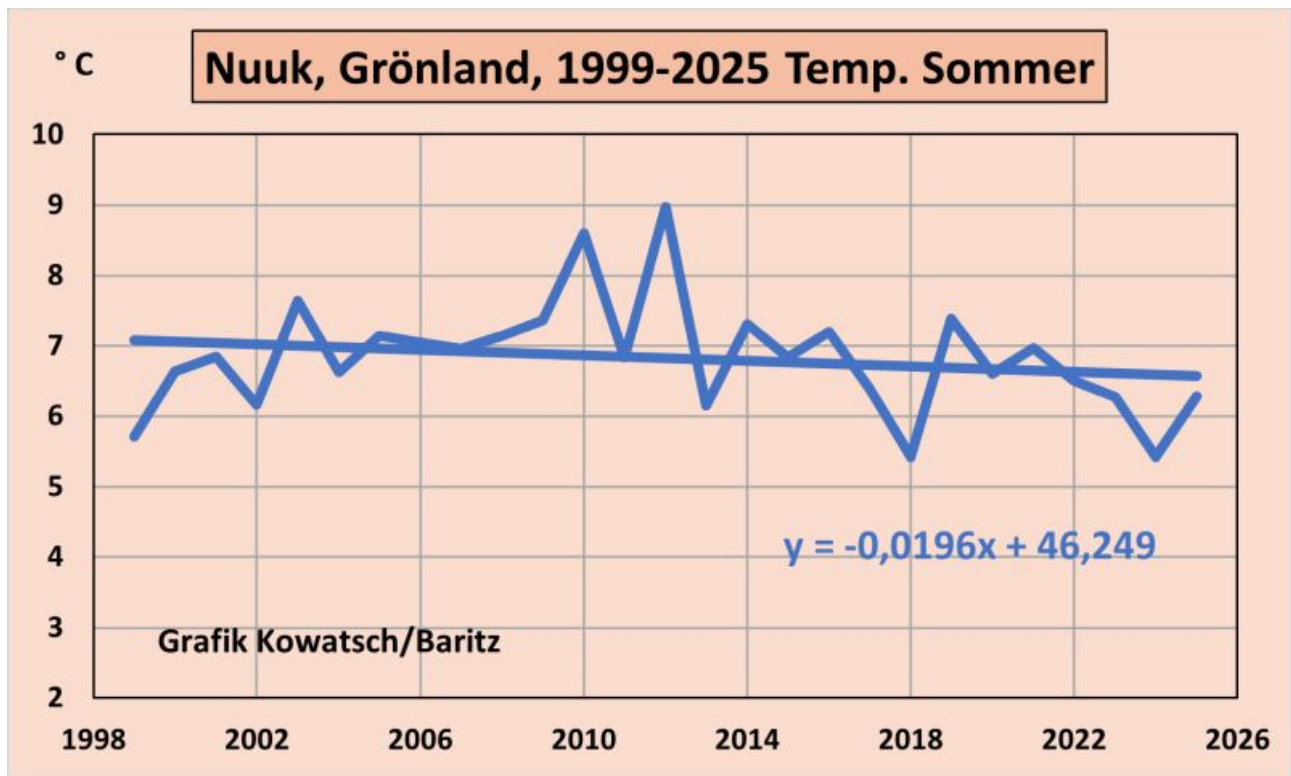


Abb. 2 a,b: Die Sommertemperaturen der Monate Juni, Juli, August liegen an der Westküste Grönlands, in der Hauptstadt deutlich im Plus. Beim 10jährigen gleitenden Mittel steigt diese bis 2007, danach fällt sie. Beim linearen Trend ist die Temperaturtrendgerade schon ab 1999 fallend.

Fazit: Seit 2 Jahrzehnten werden die Sommer an der Westküste Grönlands wieder kälter

Nun zur Ostküste: Wetterstation Tasiilaq, Sommer



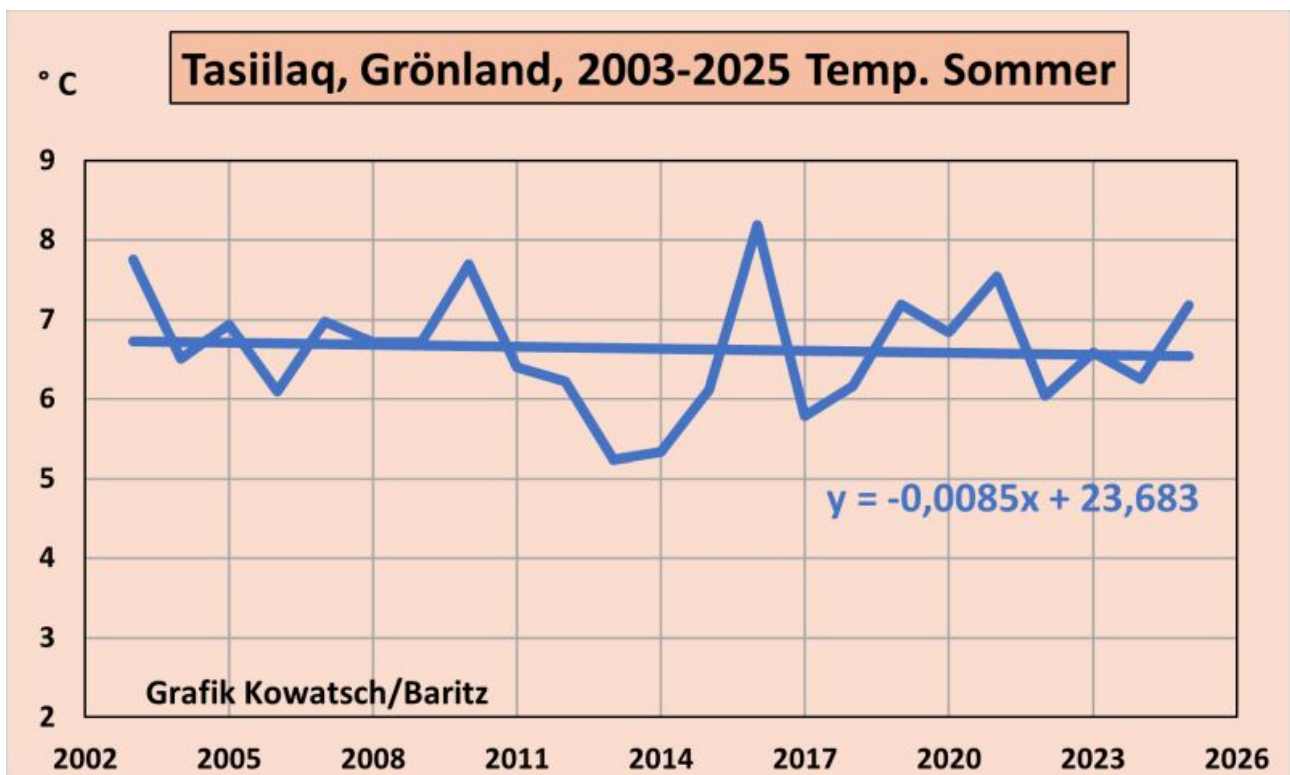
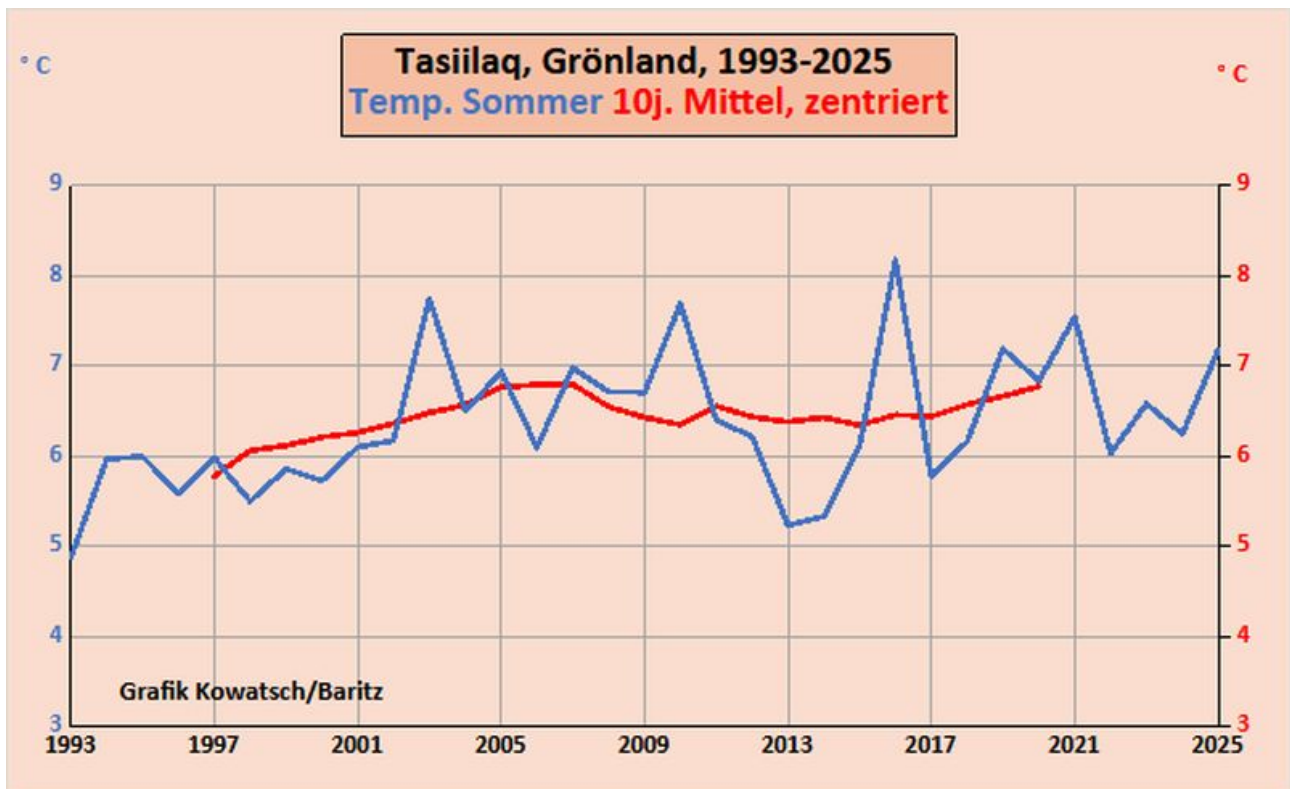
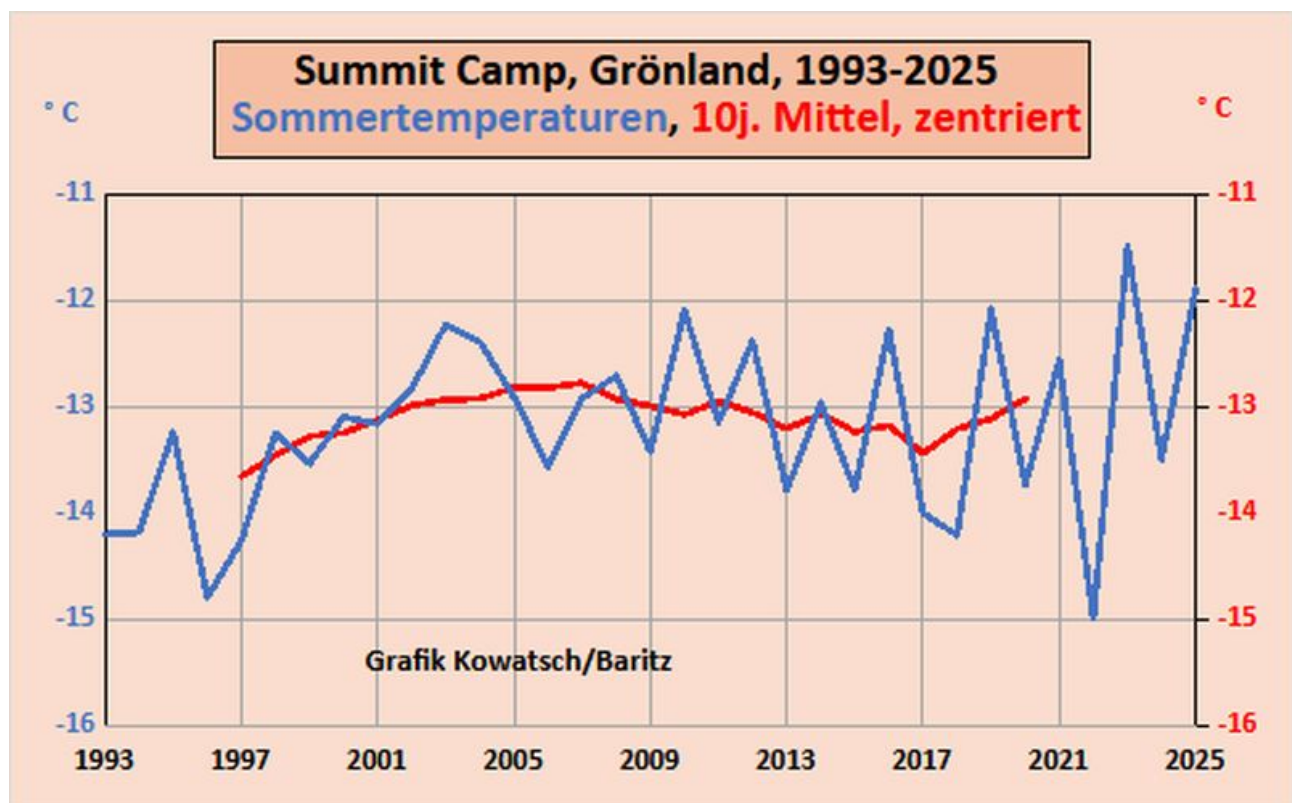


Abb. 3 a,b: An der Ostküste sind die Sommertemperaturen auch im Plus zeigen aber auch keine Erwärmung. Der lineare Trend ist seit 20 Jahren leicht fallend.

Eine Station in der geographischen Mitte Grönlands: Summit Camp



Bildquelle: [www.mons.wikimedia.org/w/index.php?curid=49363023](http://www.mons.wikimedia.org/w/index.php?curid=49363023)



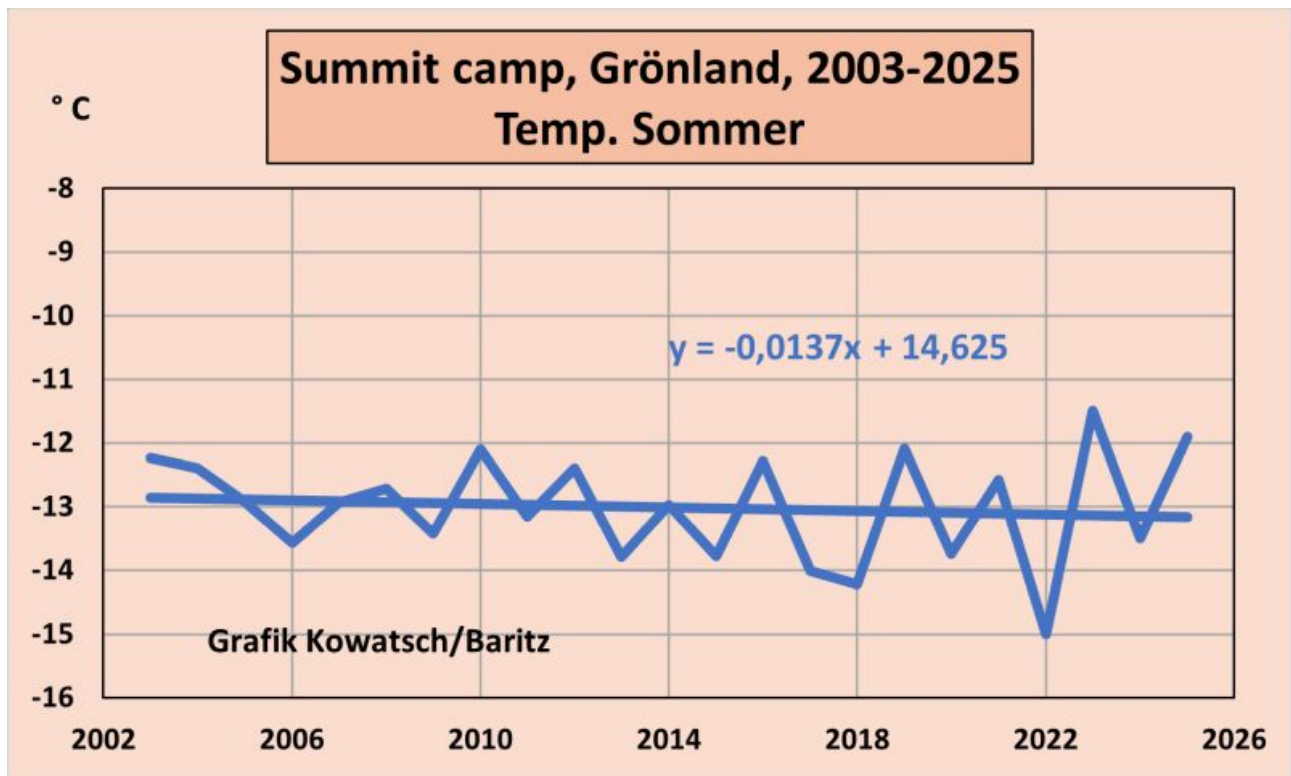


Abb. 4 a,b: Mitten im Land, auf 3000 m Höhe gibt es in den letzten 3 Jahren einen leichten Anstieg. Man beachte die Höhe, bzw. Tiefe der Sommertemperaturen: auch bei Rekord-Höchsttemperaturen von  $-12^{\circ}\text{C}$  kann kein Inlandeis schmelzen. Von 2007 bis 2017 fällt das 10jährige gleitende Mittel. Der lineare Trend zeigt eine leicht fallende Tendenz ab 2003.

Als letztes nehmen wir die Station Humboldt im Nordwesten Grönlands auf fast 2000 m Höhe.



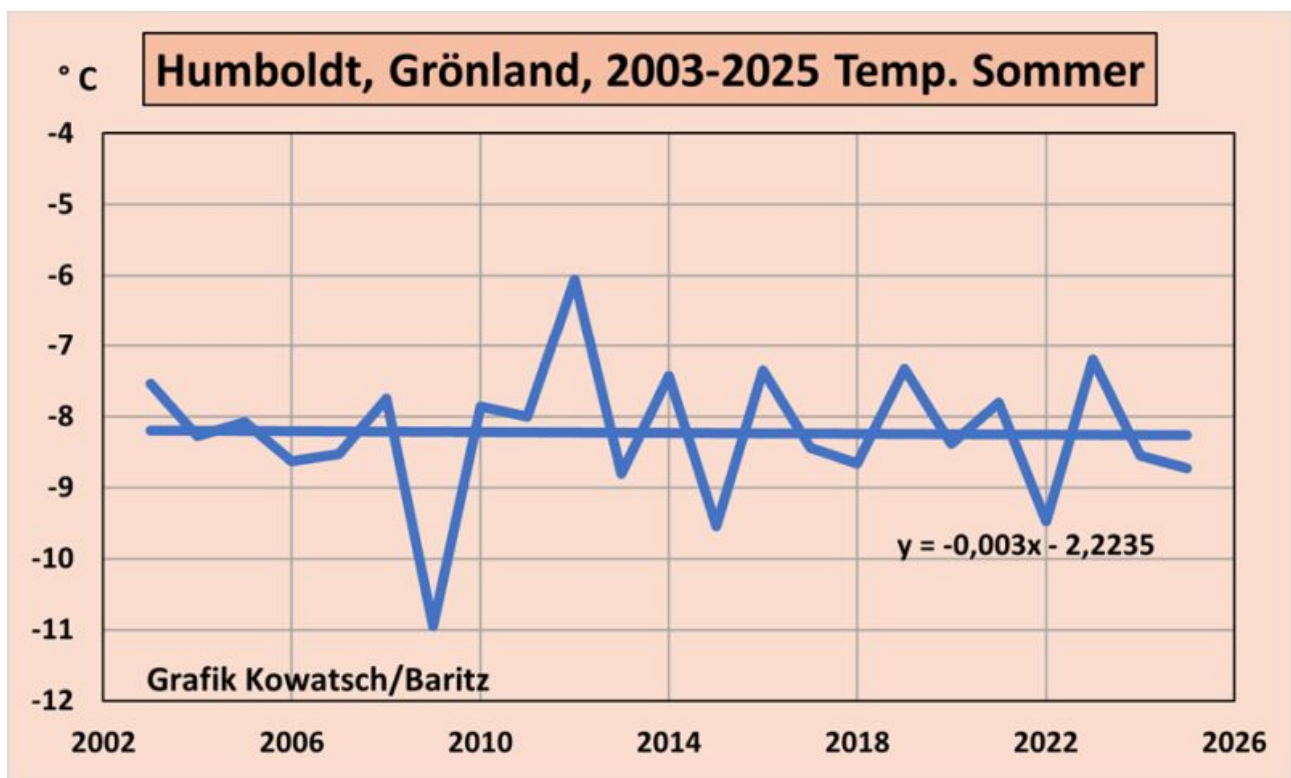
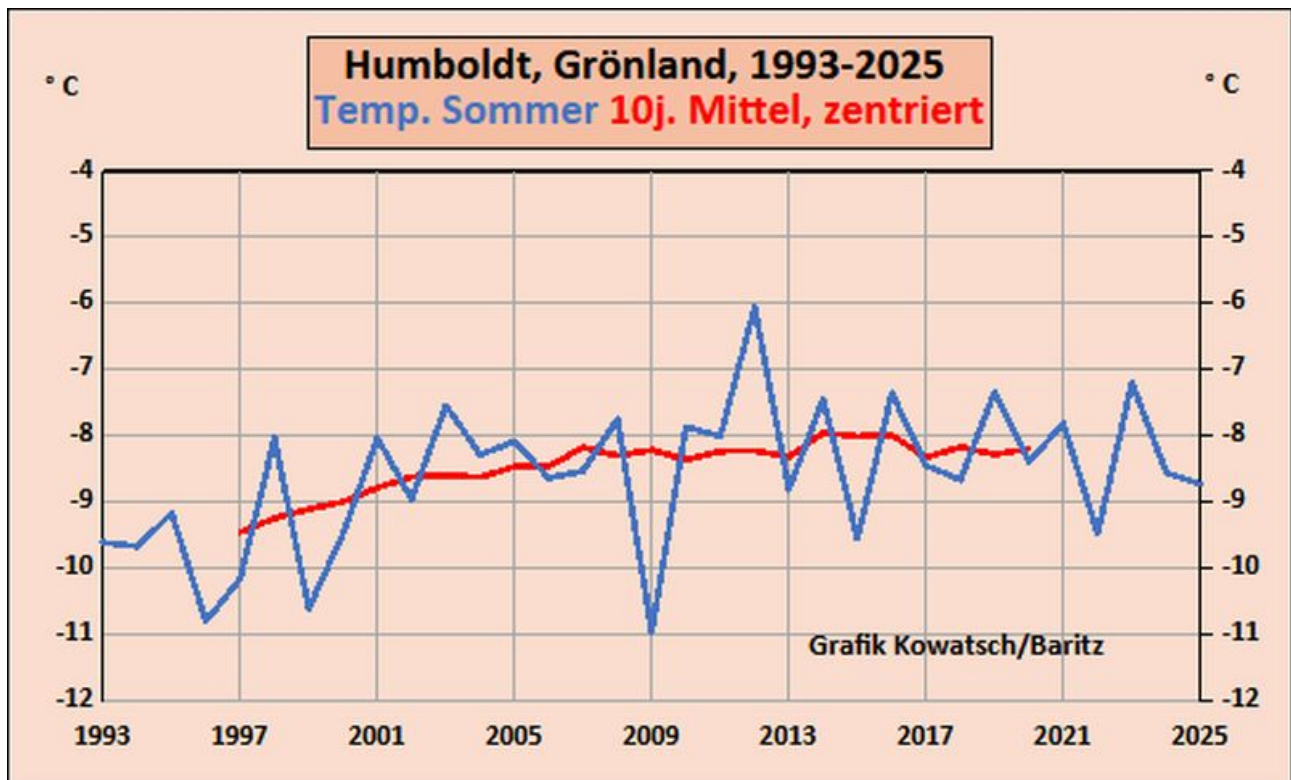


Abb. 5 a,b: Auch hoch im Norden Grönlands gibt es selbst im Sommer keine Erwärmung. Man beachte die Höchsttemperaturen, auch konstant im Sommer deutlich unter Null-Grad

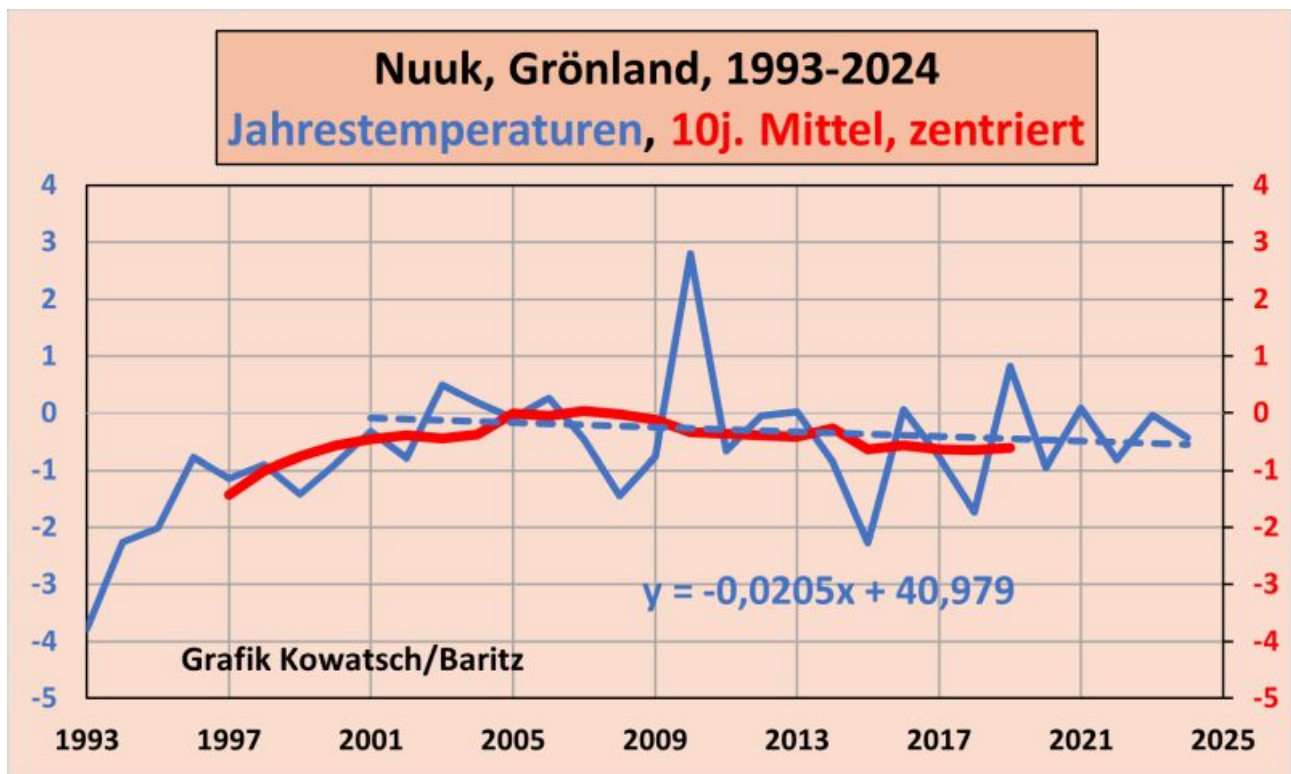
Was soll man nun von Aussagen wie diesen halten, die in dieser oder ähnlichen Art ständig auf uns herein prasseln?

....Untersuchungen zeigen, dass der grönländische Eisschild sich im Vergleich zum 20. Jahrhundert um 1,5 Grad erwärmt hat und die Arktis viermal schneller als der Rest der Welt aufheizt. Diese Erwärmung führt zu einem verstärkten Schmelzen des Eises, was wiederum den Meeresspiegel ansteigen lässt...z. [Bsp.hier](#) (oder einfach mal selbst googeln)

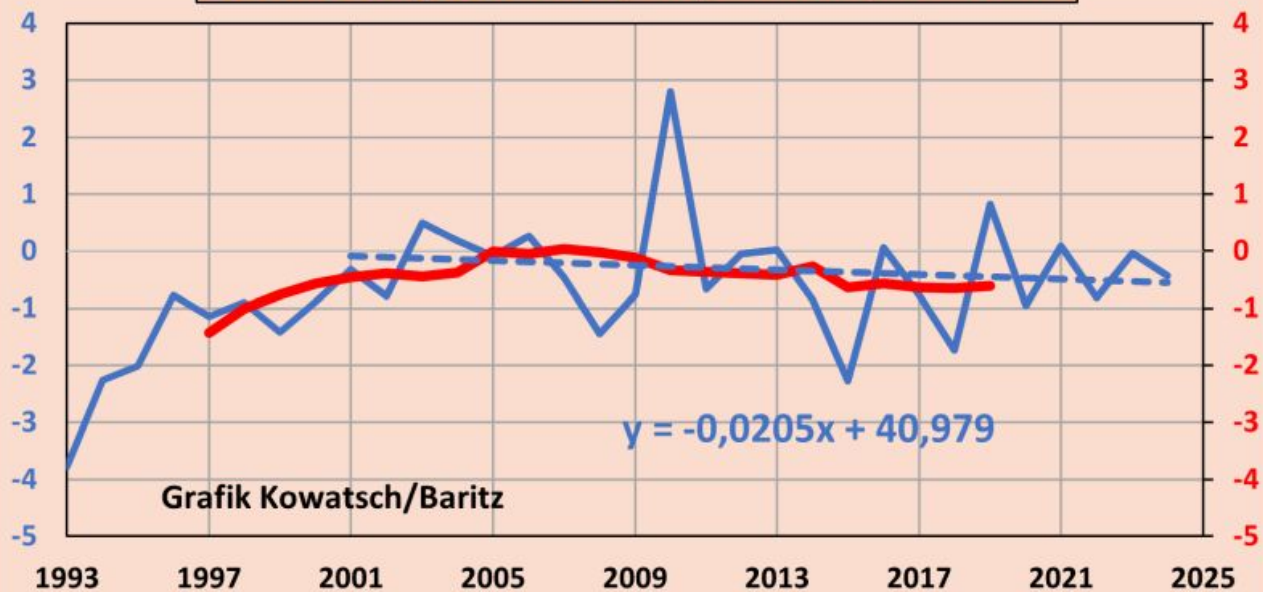
Wir haben eine Meinung: Unsere Untersuchungen beweisen das Gegenteil

Selbst bei einem Temperaturanstieg, wie es zum Beispiel bei Summit Camp in den letzten 3 Jahren der Fall ist, wird bei einer Rekordhöchsttemperatur im Sommer von -12 ° C kein Eis schmelzen. Im Frühling, Herbst und Winter schon gar nicht. Und seit den letzten ca. 15 Jahren haben wir in Grönland sogar fallenden Temperaturtrends. Wo ist denn hier das 'verstärkte Schmelzen des Eises'?

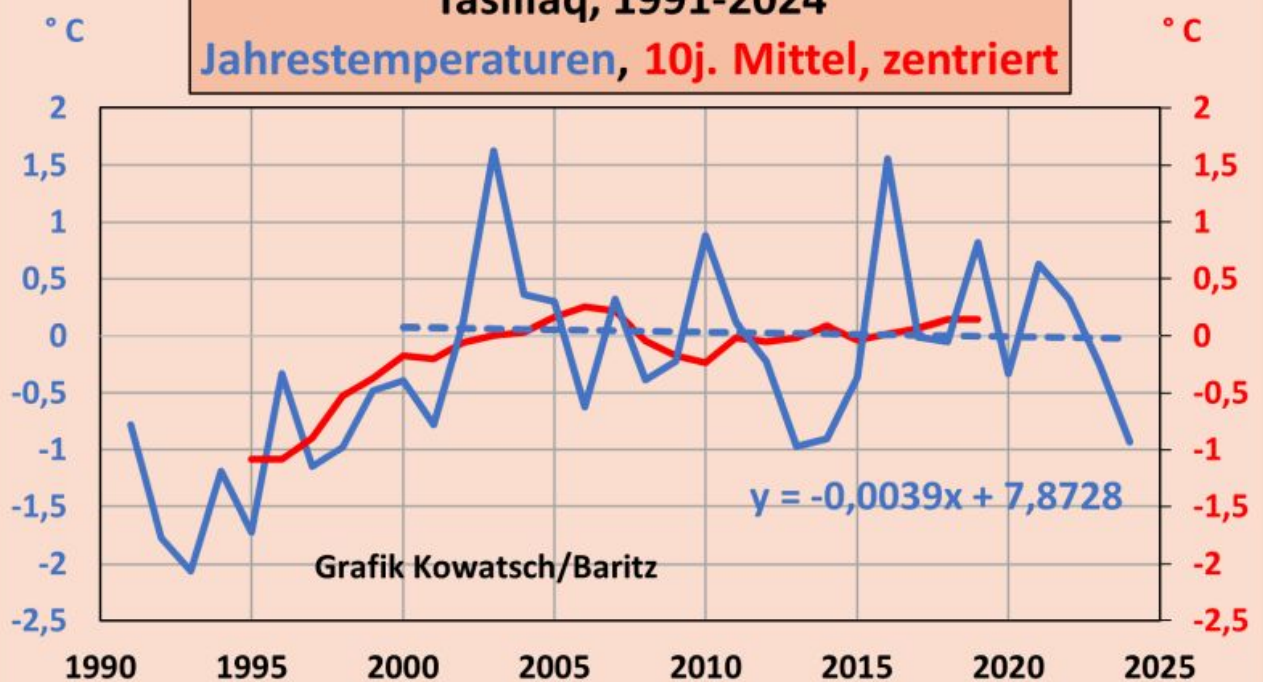
Betrachten wir nun die Jahrestemperaturen: Hier wurde jetzt das gleitende 10jährige Mittel und der lineare Trend in einer Grafik dargestellt.



# **Nuuk, Grönland, 1993-2024** **Jahrestemperaturen, 10j. Mittel, zentriert**



# **Tasiilaq, 1991-2024** **Jahrestemperaturen, 10j. Mittel, zentriert**



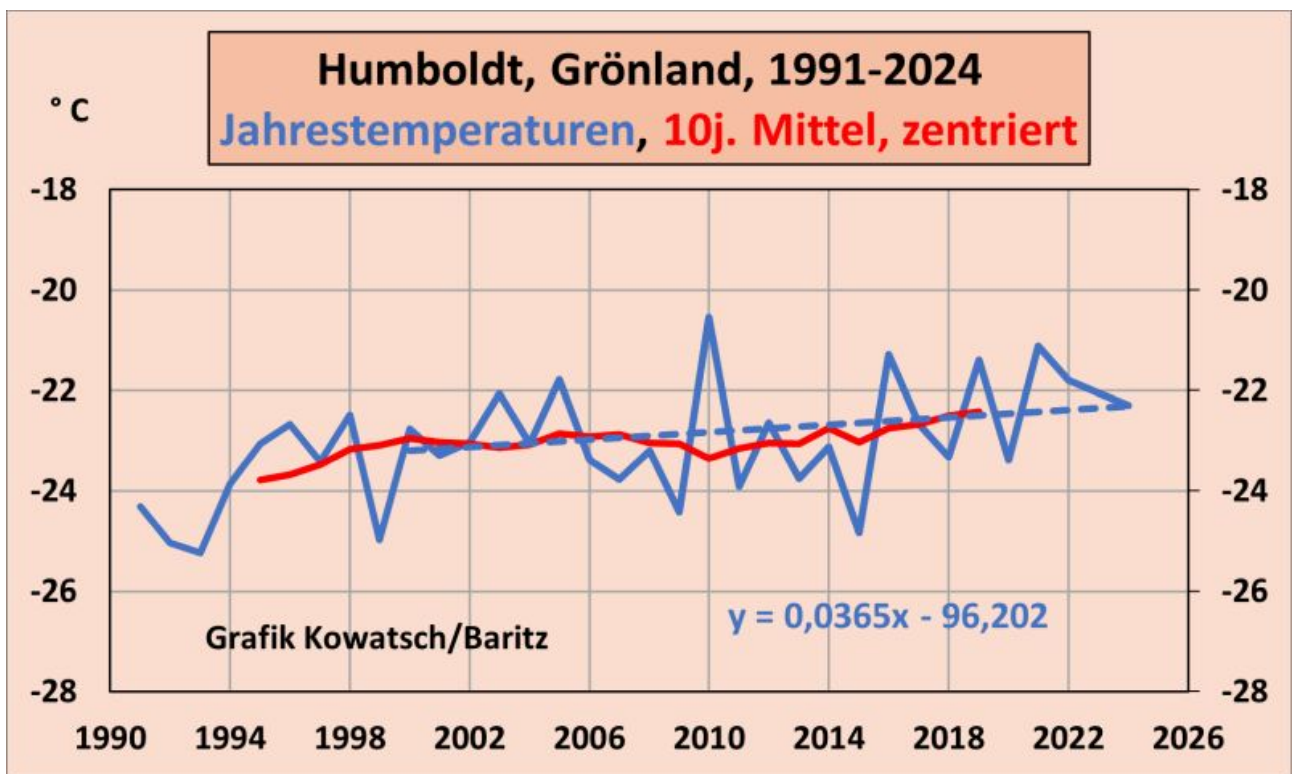
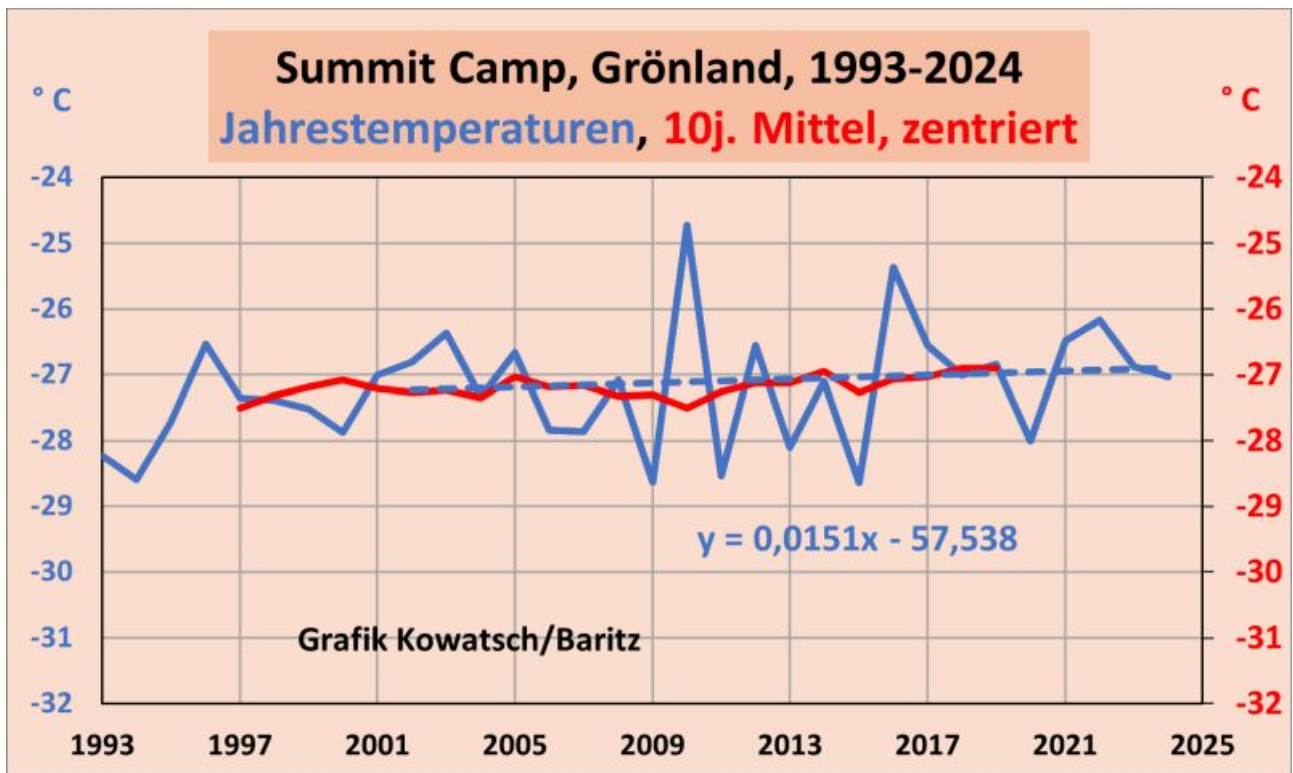


Abb. 6,7,8,9,10: Selbst die Jahrestemperaturen zeigen kaum eine signifikante Erwärmung, ganz im Gegenteil: An den Küsten haben wir einen leicht fallenden Trend der Temperaturtrendgeraden. Für die komplette Insel gibt es seit über 20 Jahren eine konstante Trendgerade bzw. ein konstantes 10jähriges gleitendes Mittel. Nur innerhalb Grönlands, auf 2000- 3000 m Höhe gibt es eine leichte Erwärmung.



Der Jahrestemperaturverlauf ist natürlich noch um einiges kälter als die Jahreszeit Sommer. Aber auch die Jahrestemperaturen steigen mitten im Land seit 15 Jahren nur leicht, was für die Eisschmelze nicht relevant ist, da die Temperaturen im Minusbereich sind.

Fazit: Auch bei den Jahresdurchschnittstemperaturen ist die gleiche Tendenz zu erkennen: Bis ins Jahr, etwa, 2005 steigt die Temperatur, danach nicht mehr bzw. kaum noch

**Fakt ist: Der neuzeitliche obere Temperaturwendepunkt ist überschritten. Grönland kühlt seit ca. 15 Jahren leicht ab! Der Trend ist aber noch nicht signifikant.**

Was ist nun die Ursache dieser Erwärmungs-Stagnation bzw. der leichten Abkühlung seit 2010?

In der Arbeit von Matsumura wurde ja schon gezeigt, dass der zentralpazifische El Nino das arktische Klima beeinflusst. Sicherlich gibt es noch weitere erhebliche, aber auch weniger relevante Einflüsse. Wir wollten in diesem Artikel nur zeigen, dass seit über einem Jahrzehnt keine Eisschmelzgefahr von Grönland mehr ausgehen kann und damit auch kein Meeresspiegelanstieg.

Was sind die Gründe dieser leichten Abkühlung bei den aufgezeigten Wetterstationen?\_Das zu ergründen wäre jetzt Aufgabe der Forschung, hier Klarheit hinein zu bringen. Aber das passt ja nicht in unsere CO<sub>2</sub>-Klimaerwärmung/-erhitzung/-katastrophe.

Vielleicht wissen die Leser noch mehr Gründe, weshalb die Temperaturen seit 2010 in Grönland leicht sinken

Unser Fazit: Wir werden von alimentierten Wissenschaftlern, die sich als seriös bezeichnen und den Medien grob angelogen, seit 15 Jahren ist die Eisschmelze in Grönland beendet, weil es dort im Sommer nicht mehr wärmer wird. Und die Tage mit der geringsten Meeres-Eisausdehnung der Arktis haben sich nach vorne verschoben. Vor 20 Jahren lagen die Jahrestiefpunkte des Meereseises noch in der Septembermitte, nun wie 2025 eine Woche früher. Auch ein Anzeichen, dass die Sommer in der gesamten Arktis und nicht nur in Grönland kälter werden.

Und eine weitere Tatsache sollte der Leser aus unserem Artikel mitnehmen: Es handelt sich um natürlichen Klimaschwankungen.

**CO<sub>2</sub> ist unschuldig: Durch CO<sub>2</sub> hat sich Grönland bis etwa 2005 nicht erwärmt. Und natürlich danach auch nicht abgekühlt.**

Das Leben auf diesem Planeten Erde ist auf Kohlenstoff aufgebaut, CO<sub>2</sub> ist das notwendige Transportvehikel. Wir brauchen mehr CO<sub>2</sub> in der Atmosphäre und nicht weniger.



An dieser Stelle möchten wir insbesondere auf den [Artikel](#) von Herrn Wähner hinweisen, der die globale Abkühlung (NH), also auch Grönland, und die Erwärmung (SH) ab dem Zeitpunkt 10/2023 erwartet.. Wir werden die Entwicklung unter diesem Aspekt weiter verfolgen.

Matthias Baritz, Naturwissenschaftler und Naturschützer

Josef Kowatsch, Naturbeobachter und Klimaforscher.