

Szenen einer unglaublichen Heuchelei – Der brennende Amazonas

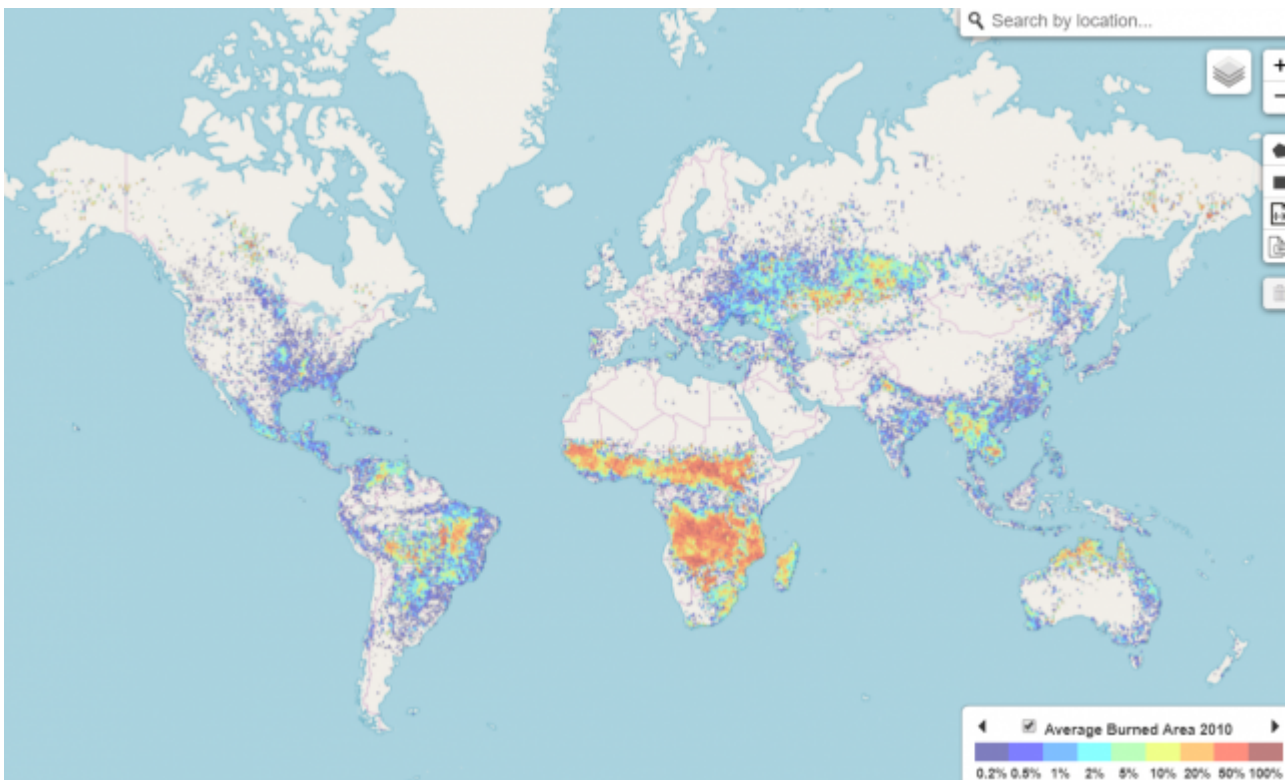
geschrieben von Admin | 25. August 2019

Wie wir im letzten Post gezeigt haben, ist der Amazonas, der Regenwald NICHT die grüne Lunge der Erde, geschweige denn der Welt.

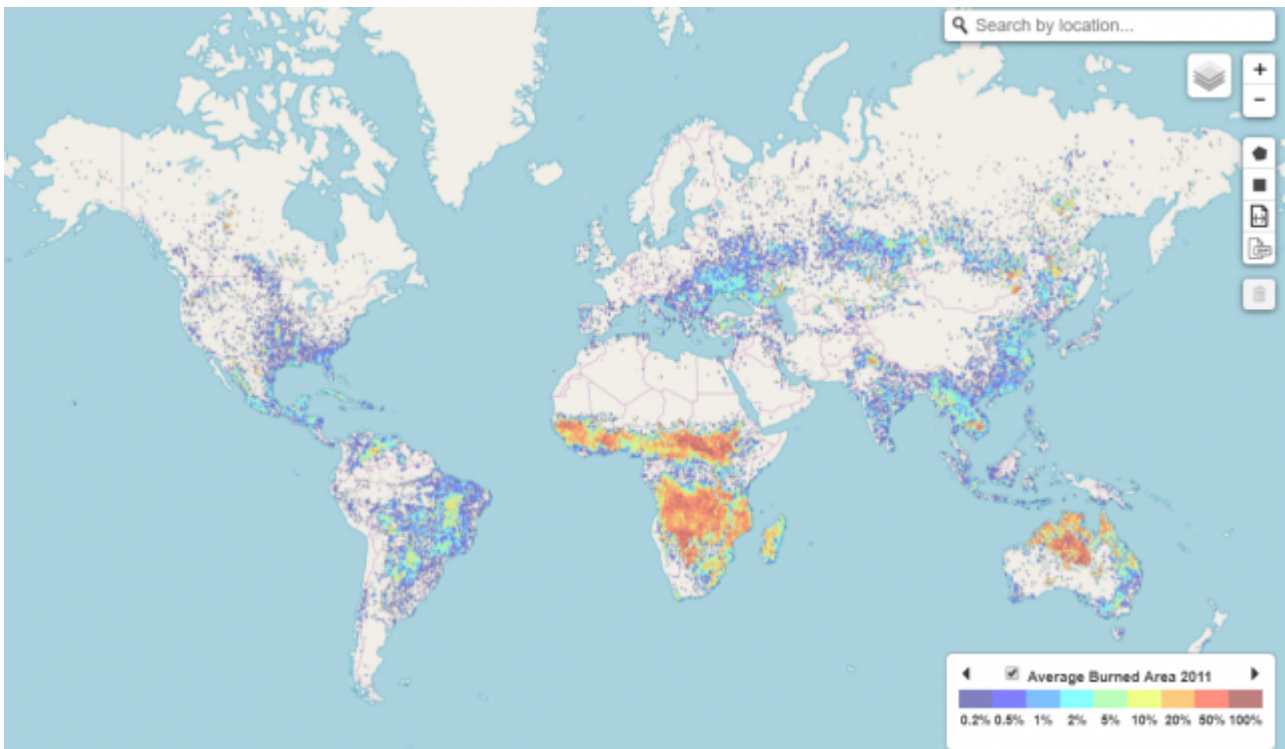
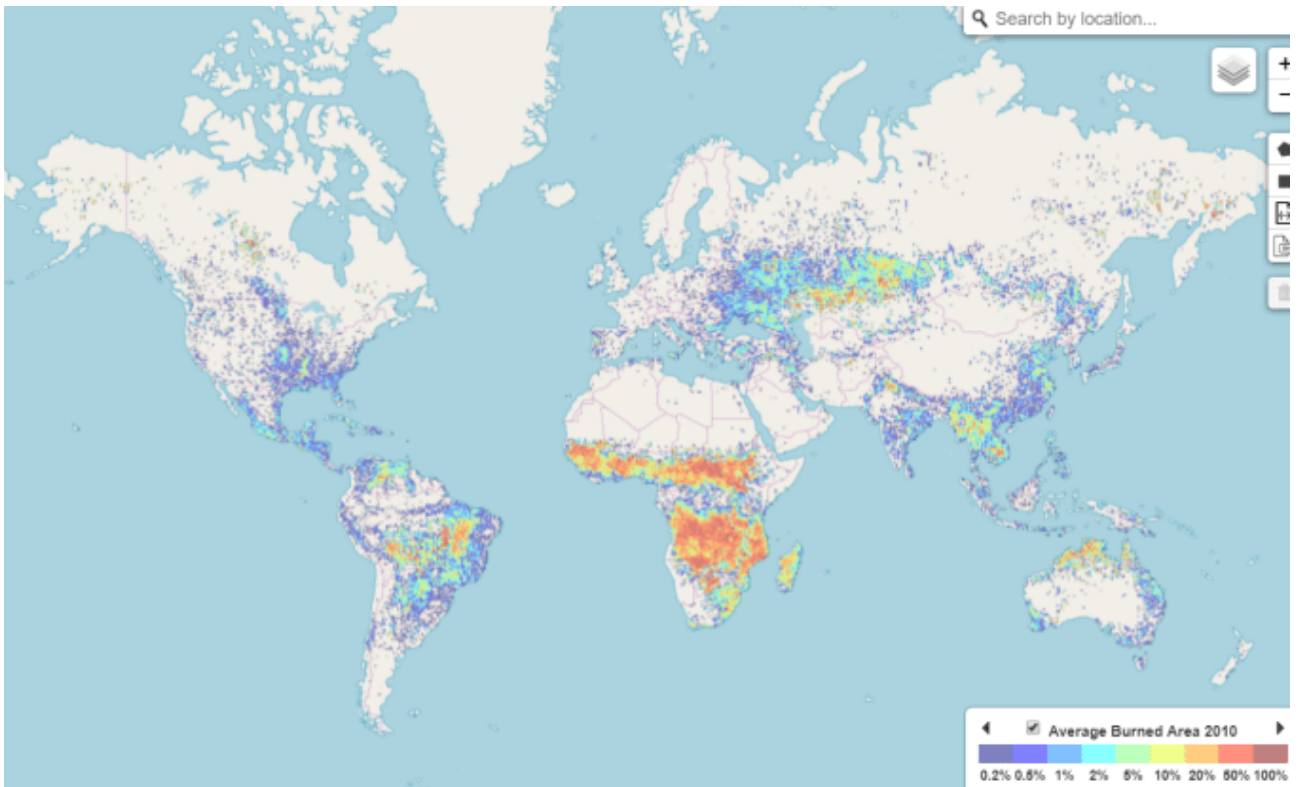
Er ist ein Vehikel, dessen sich Politdarsteller bedienen, entweder, weil sie Druck auf Brasilien und den, wie die Tagesschau schreibt „ultrarechten Präsidenten“ ausüben wollen, oder, was viel wahrscheinlicher ist, weil sie versuchen, sich zu inszenieren, als moralischer und guter Mensch, als Mensch, der sich kümmert, der bei den vielen Waldbränden an die Menschen, „die Menschen“ ist immer gut, denkt, die davon betroffen sind, und die Tiere und die Pflanzen und ... der darunter leidet, dass es so heftig brennt, in Brasilien.

Die Heuchelei könnte nicht größer sein.

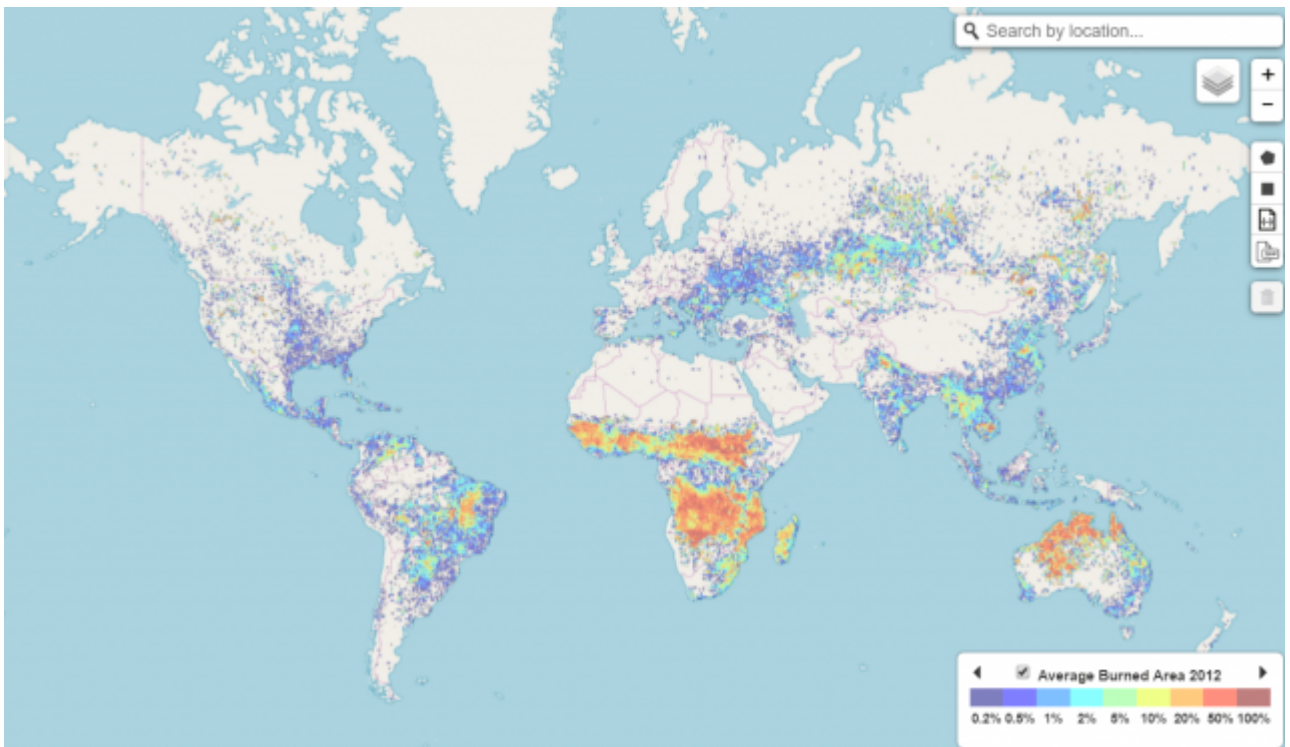
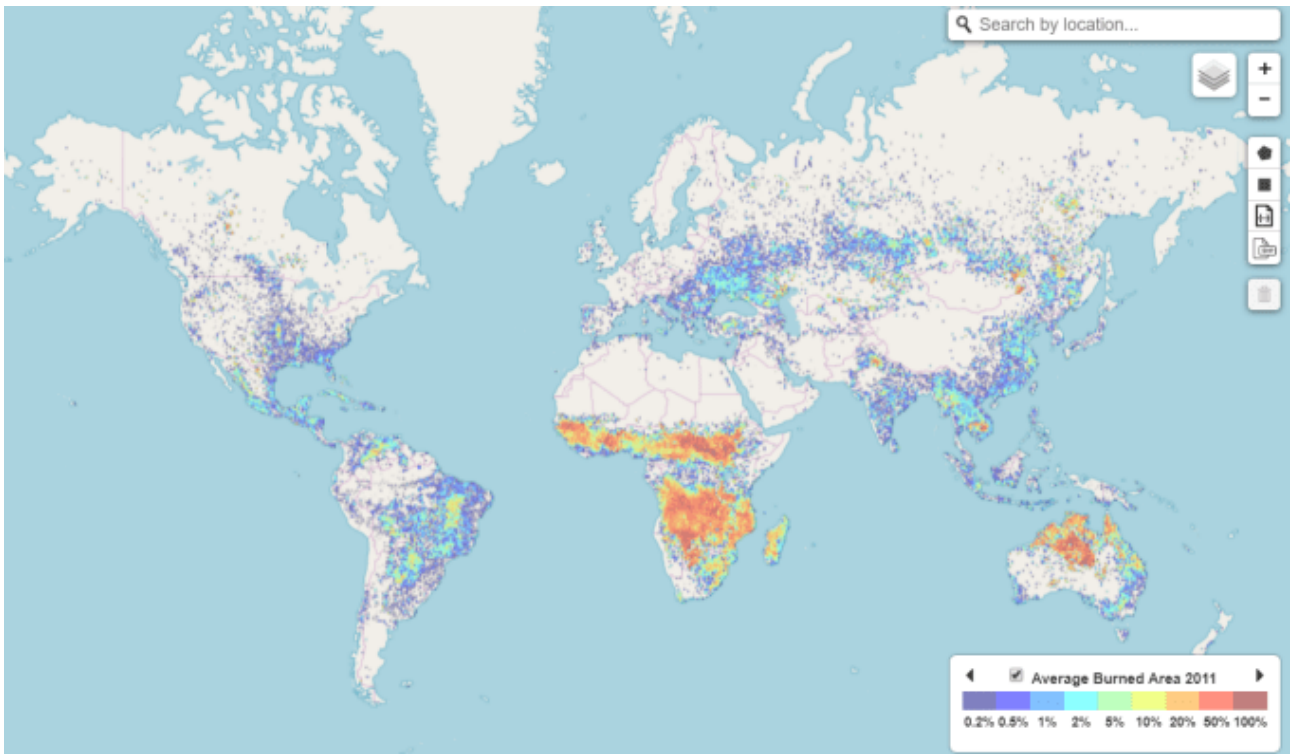
Wir stellen das Ausmaß der Heuchelei heute einmal in Abbildungen dar, Abbildungen von 2010 bis zum 23. August 2019. Die Abbildungen stammen entweder von globalfiredata.org oder von der NASA. Die Farbschattierungen auf den ersten fünf Abbildungen geben an, wie verheerend ein Feuer gewesen ist, je röter, um so weniger ist danach übrig.



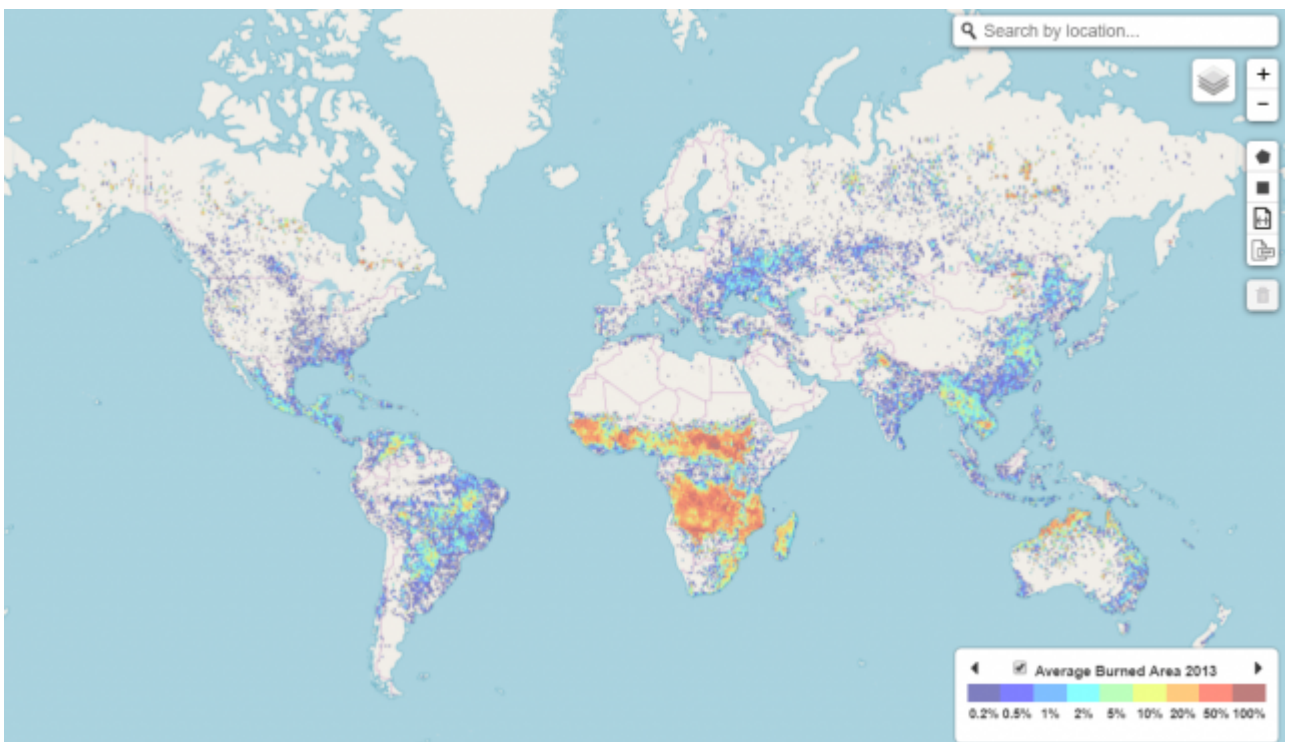
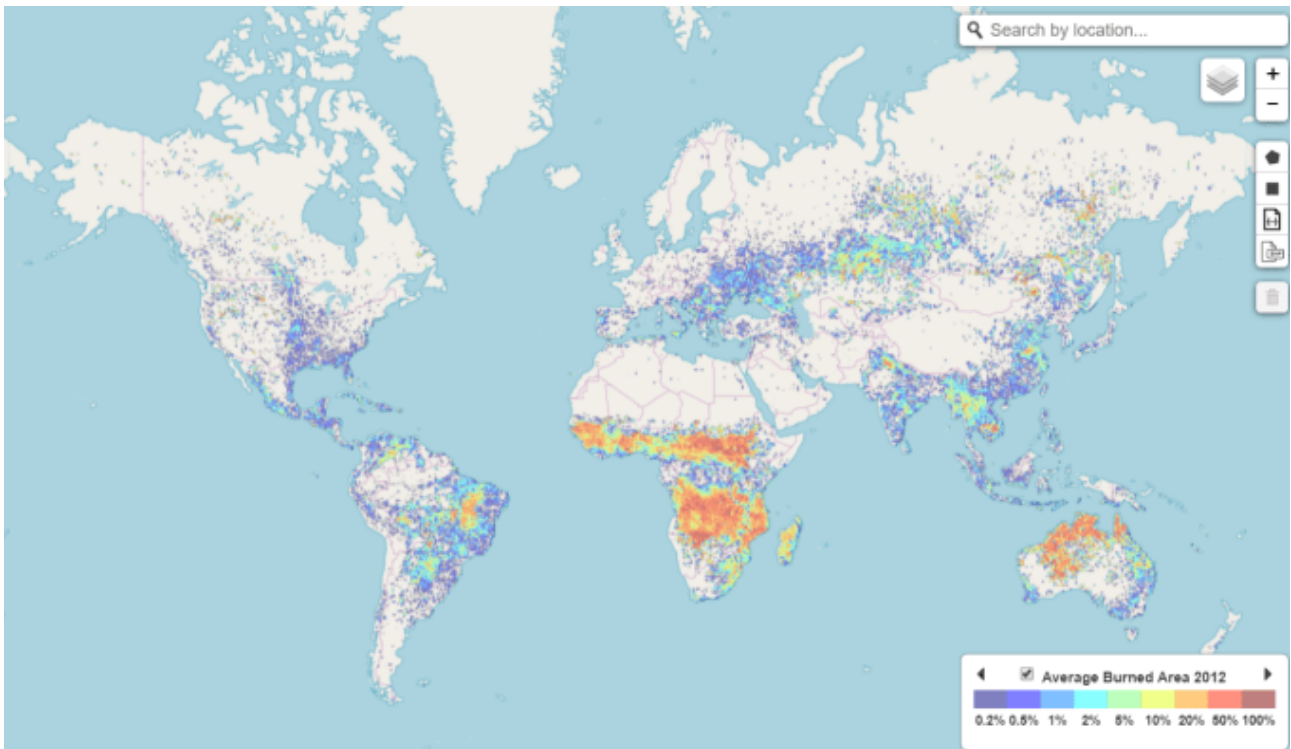
Verbreitung von (Wald-)Bränden 2010



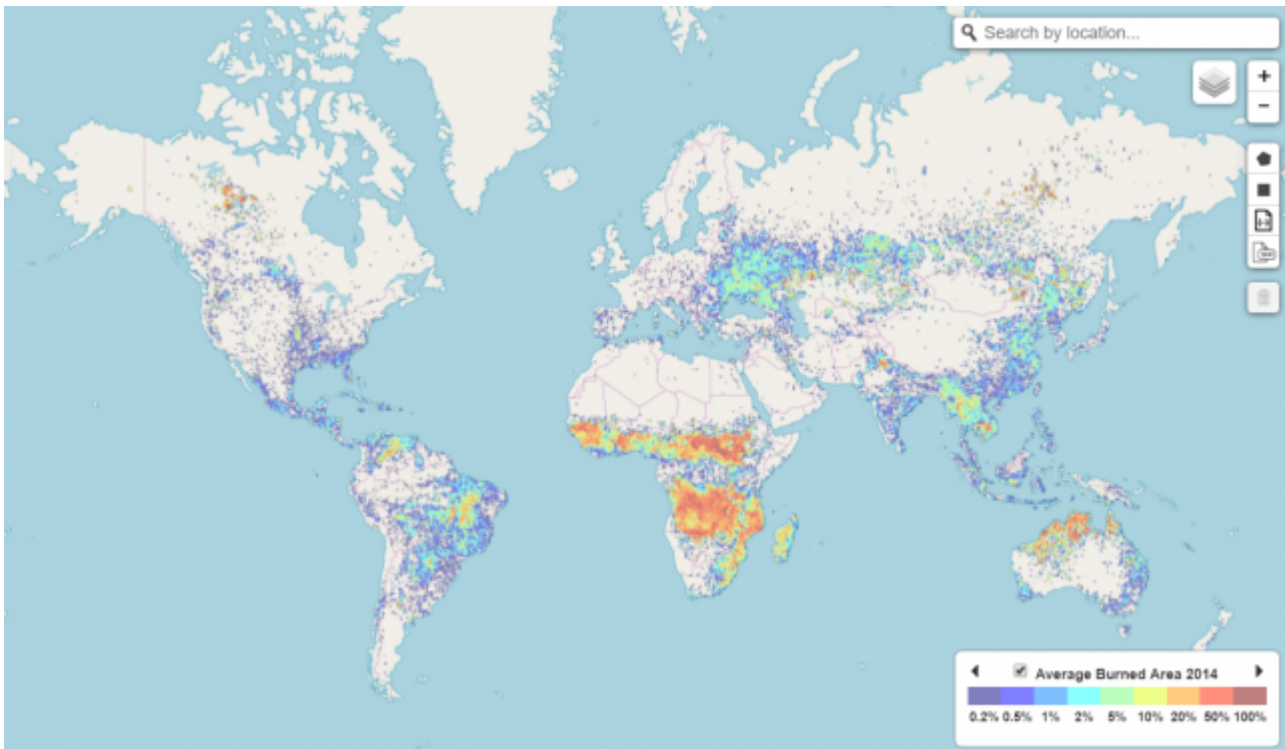
Verbreitung von (Wald-)Bränden 2011



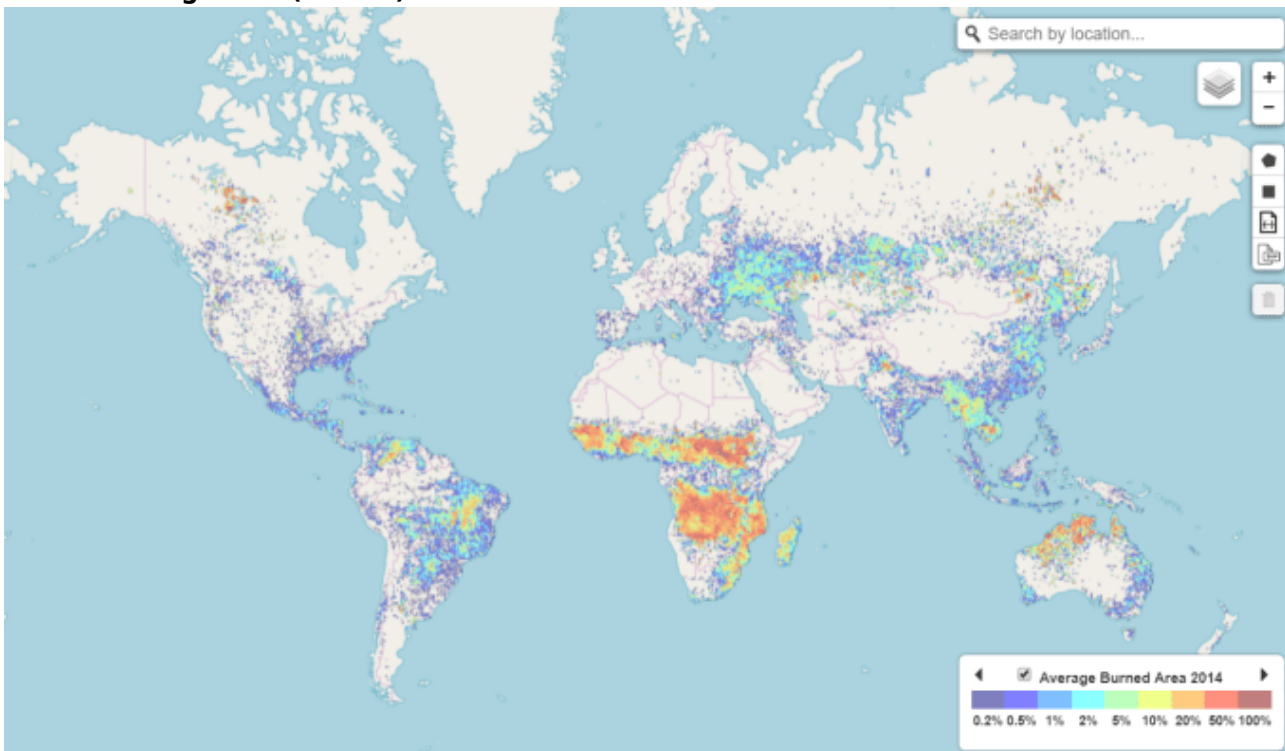
Verbreitung von (Wald-)Bränden 2012



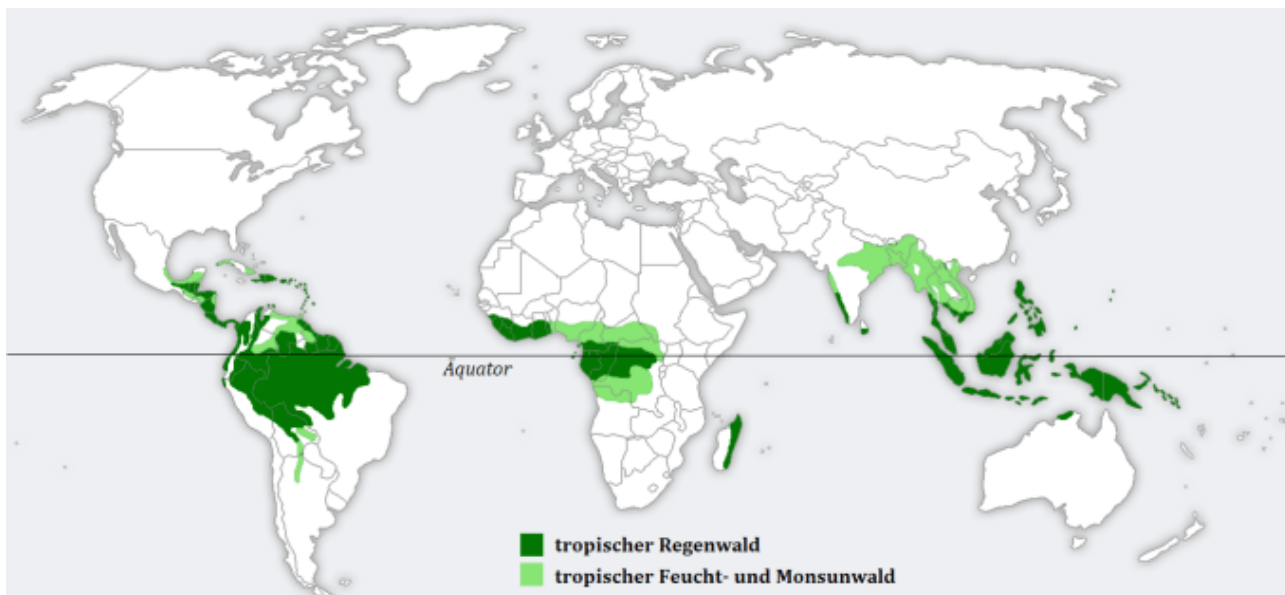
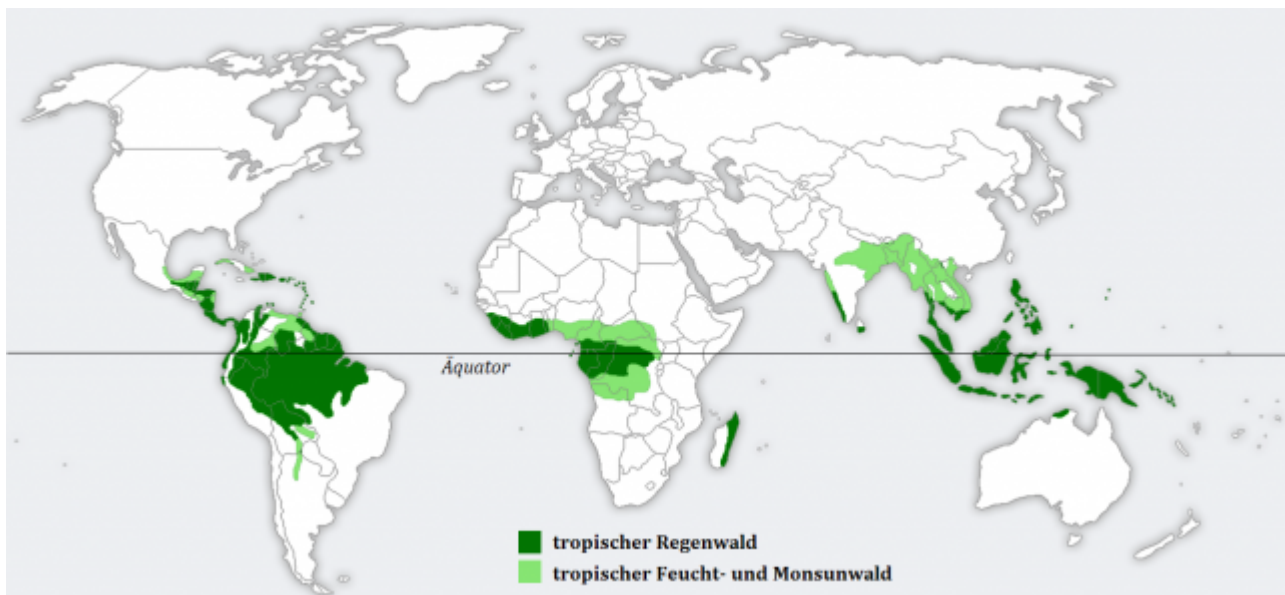
Verbreitung von (Wald-)Bränden 2013



Verbreitung von (Wald-)Bränden 2014



Wie man den ersten fünf Abbildungen entnehmen kann, waren Brände in jedem Jahr von 2010 bis 2014 in Zentralafrika häufiger als im Regenwald des Amazonas. Was hier brennt, kann man der folgenden Karte gut entnehmen: vornehmlich Wald.



Haben Sie davon gehört, das der afrikanische Regenwald brennt?

Haben Sie Heiko Maas jammern gehört, weil die grüne Lunge der Welt in Afrika brennt?

Können Sie sich auch nur an einen der Politdarsteller erinnern, die sich heute angeblich so große Sorgen um die Erde und „die Menschen“ machen, weil es am Amazonas, wie jedes Jahr zwischen Juni und September brennt, der sich über die verheerenden Brände in Zentralafrika Sorgen gemacht hat, um „die Menschen“, die Tiere, die Vegetation, die davon betroffen sind?

Wir nicht.

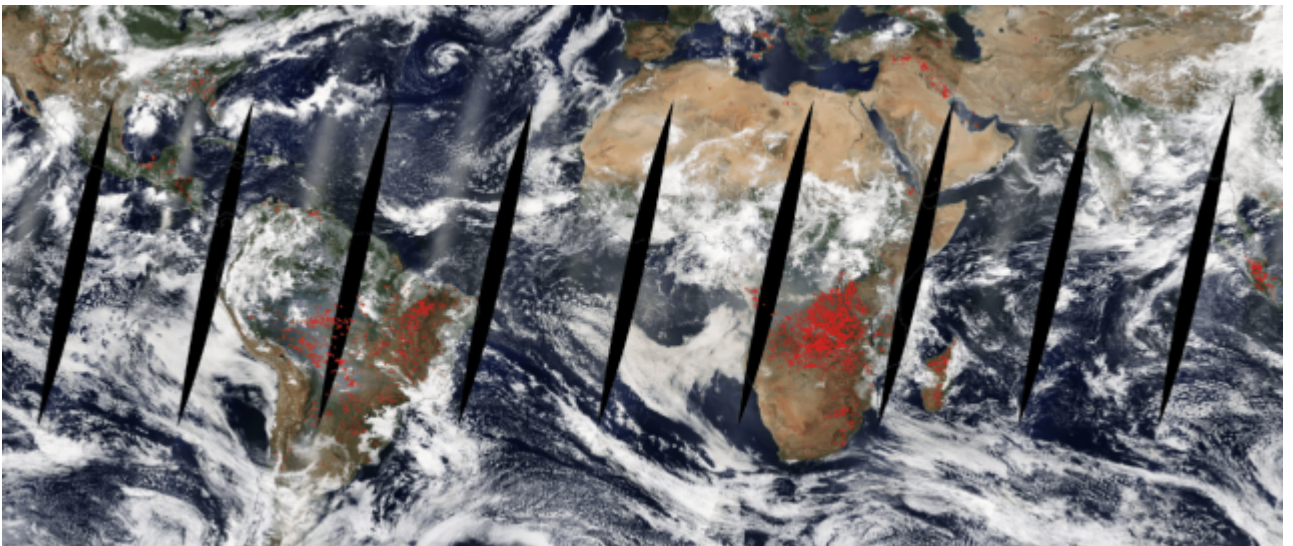
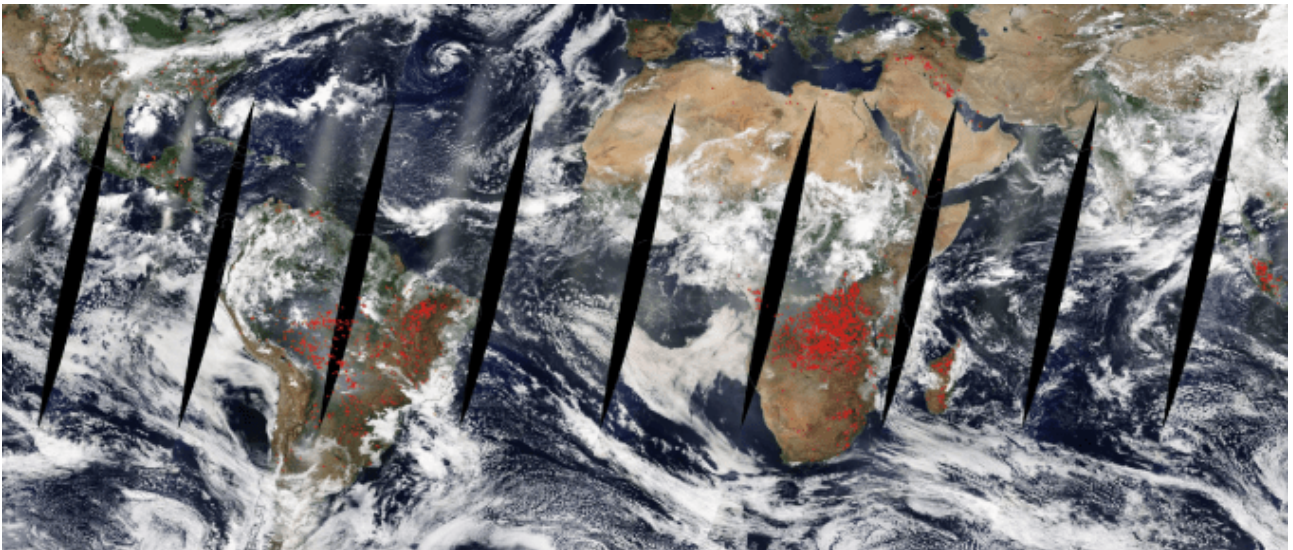
Nun könnte man einwenden, dass die diesjährigen Feuer im Amazonas-Gebiet eben eine außergewöhnliche Situation darstellen, weil soviel brennt, wie seit 2013 nicht mehr, wie es in den Pressemeldungen heißt. Es heißt so, weil es die MODIS-Daten der NASA, die Grundlage dieser Behauptung sind,

erst seit effektiv 2013 gibt. Tatsächlich gab es vor 2013 heftigere Feuer im Regenwald des Amazonas. Die Jahre 2004 und 2005 waren besonders schlimm, passend zum El Nino der Jahre 2004 und 2005. Die derzeitigen Feuer sind also aus historischer Perspektive NICHTS Außergewöhnliches. Sie sind auch nicht die schlimmsten Feuer und die verbreitetsten und zahlreichsten Feuer, die es derzeit auf der Erde gibt.

Die meisten, intensivsten und schlimmsten Feuer gibt es, na wo?

Richtig: In Zentralafrika.

Die folgende Abbildung stammt von MODIS / NASA, sie zeigt die Brandherde für den **23. August 2019**. Rote Punkte geben Brandherde an.



Die Heuchelei der Regenwald-Retter ist nicht mehr steigerbar.

Man kann sich eigentlich nur noch angewidert abwenden.

Der Beitrag erschien zuerst auf dem Blog des Autors hier