

# Die Winter der Antarktis – kälter oder wärmer?

geschrieben von Chris Frey | 17. Dezember 2017

## Die deutsche Forschungsstation Neumayer in der Antarktis

Die alle 3 Stunden durchgeführten Wettermeldungen von Neumayer werden seit 1981 regelmäßig validiert und archiviert. Die Daten sind über den Data Publisher for Earth & Environmental Science PANGAEA in monatlicher Granularität frei zugänglich. Sie werden in der Klimaforschung zur Verifikation von Modellen sowie Satellitenmessungen und zur Erfassung von Klimatrends verwendet. Soweit die Erläuterungen.

Beginnen wir mit den Jahrestemperaturen seit Bestehen der Station

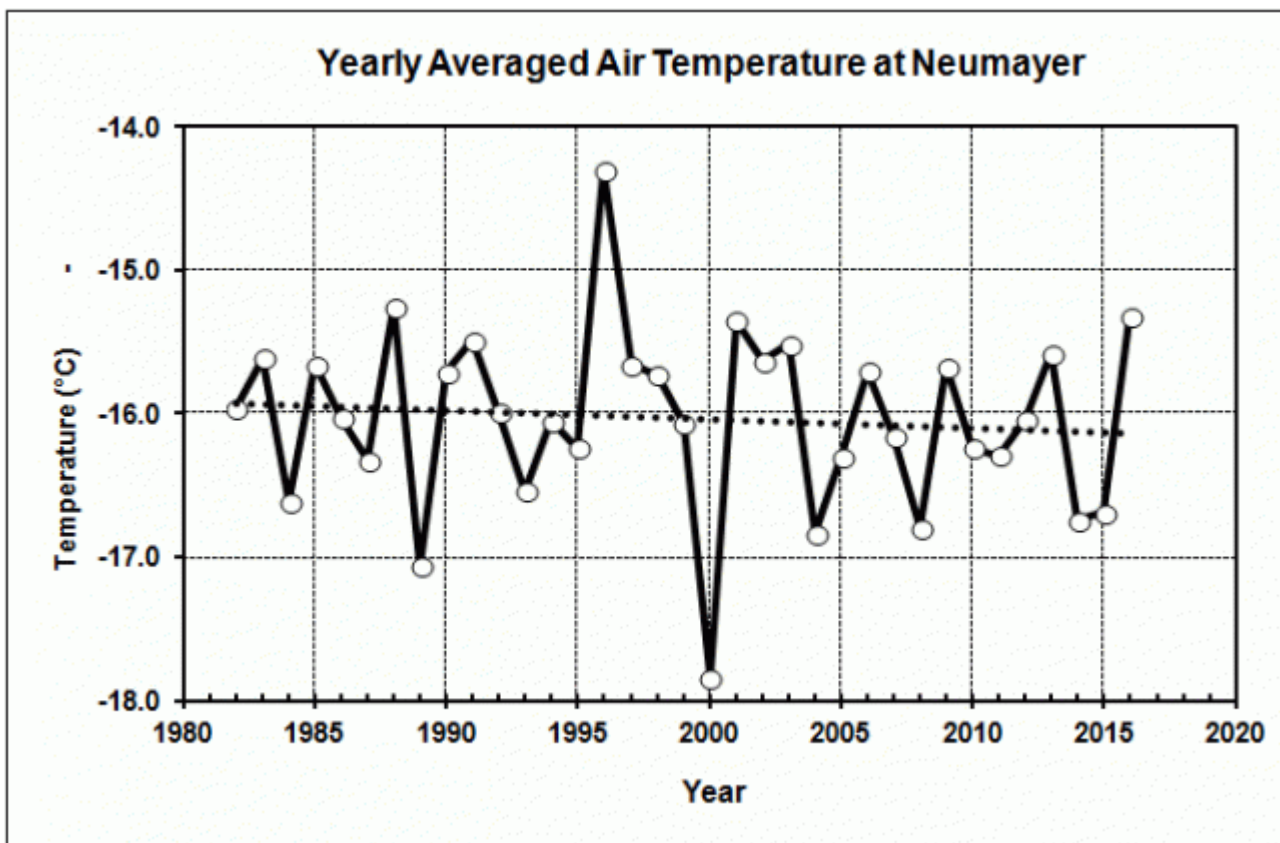


Abb. 1: Die deutsche Station Neumayer in der Antarktis zeigt: Es gibt zumindest an dieser Südpolarstation, am Nordrand des Eisschildes gelegen, keine Klimaerwärmung, seit 1981 ist die Trendlinie der Jahrestemperaturen sogar leicht fallend. Was uns in den Medien durch sogenannte Experten über eine Südpolerwärmung erzählt wird, ist ein Märchen, man könnte auch sagen: eine glatte Lüge. Siehe hier.

1981 wurde am Südpol eine deutsche wissenschaftliche Station ganzjährig eingerichtet und nach dem deutschen Geophysiker und Polarforscher Neumayer benannt. Die erste Station wurde einfach in Küstennähe aufs Eis

gesetzt, was ein Fehler war, denn das Eis wächst am Südpol und die Station ist inzwischen im Eis versunken. Genauso erging es dann Neumayer II. Die jetzige größere und teurere Station Neumayer III wurde deshalb auf Stelzen gebaut und etwas weiter landeinwärts erstellt, damit sie eine längere Lebensdauer hat. Die Eismasse wird am Südpol nicht nur dicker, sondern sie wandert langsam auch in Richtung Meer, wo dann immer wieder größere Eisberge abbrechen. Die Lebensdauer von Neumayer III ist auf mindestens 30 Jahre projiziert, wovon nun schon 20 Jahre um sind. Entweder versinkt sie im Eis oder sie wandert mit dem Eis ins Meer. Da es am Südpol wohl kaum Wärmeinseleffekte gibt, sind die erhobenen Temperaturdaten des Winters mit früher vergleichbar. Winter in der Antarktis sind allerdings die Monate Juni, Juli und August. Auf der Nordhalbkugel rechnet man die Monate Dezember, Januar und Februar zusammen zu einem Winterschnitt.

### **Winter am Südpol, die letzten 30 Jahre.**



Abb. 2: Merklich kältere Winter an der Deutschen Neumayer-Station in der Antarktis.

Zum Vergleich die deutschen Wintertemperaturen der letzten 30 Jahre.



Abb. 3. Auch in Deutschland wurden, ähnlich wie am Südpol, die Winter seit 30 Jahren kälter, die Trendlinie ist allerdings nur leicht fallend. Ein Grund sind die vielen städtischen Stationen, die den fallenden Deutschlandschnitt abbremsen („Wärmeinsel- Effekt“). Kalte Temperaturen werden einfach weggeheizt. Am Südpol ist das nicht möglich.

- Die Abkühlungstrendlinie des Winters am Südpol bei der Station Neumayer entspricht etwa der Abkühlung der ländlichen Station Amtsberg-Dittersdorf im Erzgebirge, was freilich purer Zufall ist; eine „CO<sub>2</sub>- bedingte Klimaerwärmung“ scheint aber hier wie dort zu fehlen.

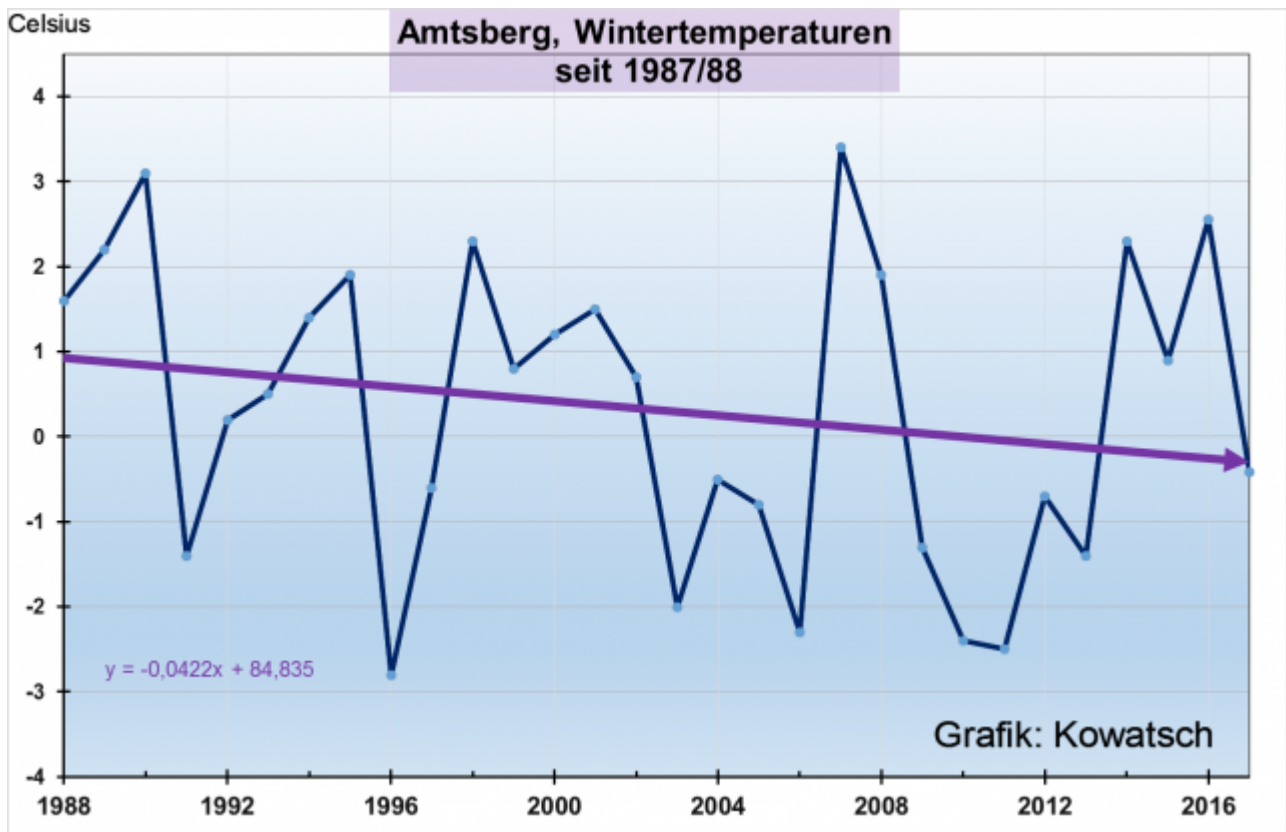


Abb. 4: im sehr ländlichen Amtsberg bei der Station im Teilort Dittersdorf und damit auch in der freien Fläche des Erzgebirges werden die Winter seit 30 Jahren ähnlich kälter wie am Südpol.

Wir haben noch 4 weitere Antarktische Stationen mit halbwegs vollständigen Datensätzen seit 1988 gefunden. Eine chilenische Station an der Nordspitze der Antarktischen Halbinsel zeigt eine nicht signifikante Winter- Abkühlung von 0,3 K (Winter ist dort stets der Zeitraum von Juli bis August), und 3 australische Antarktische Stationen mit signifikanter Winter- Abkühlung von 1,4 bis fast 2,5 Kelvin. Das Wintermittel aller 5 Stationen zeigt dann auch einen deutlich fallenden Temperaturentrend:




Abb. 5: Wintermittel aus fünf antarktischen Forschungsstationen. Nicht repräsentativ, trotzdem bedenkenswert.

Und in den letzten Jahren häuften sich Meldungen, dass die Schifffahrt im Südpolargebiet durch immer mehr Eis behindert wurde. Die letzte Abbildung zeigt, warum:

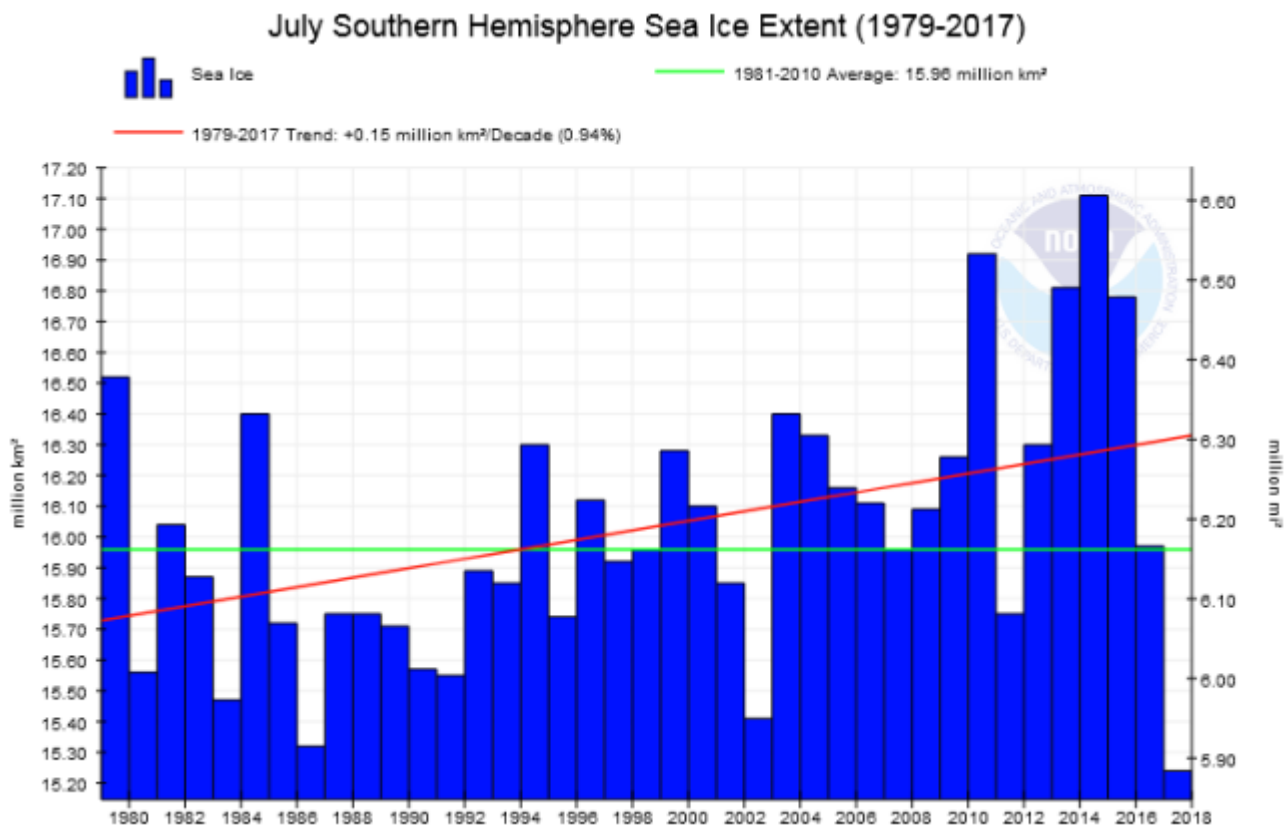


Abb. 6: Flächenmäßige Entwicklung der antarktischen Meereisbedeckung seit 1979. Stellvertretend ist hier der Süd- Wintermonat Juli gezeigt;

die Entwicklung im Juni und August verlief ähnlich. Im Jahr 2014 wurde die bisher höchste Juli- Eisbedeckung mit 17,11 Millionen Quadratkilometern beobachtet. Quelle: NOAA (USA- Wetterdienst).

### Zusammenfassung: Die Winter werden kälter

Es ist nur eine Stichprobe, keinesfalls repräsentativ für die gesamte Antarktis. Aber auch in Deutschland und an anderen Orten der Erde, vor allem aber in der Antarktis, werden die Winter kälter. Wir fordern die Leser auf, mit unseren Grafiken vom Abschmelzen des Südpols der vorherrschenden Klimälüge zu widersprechen. Wann wird darüber endlich mal im grün- ideologisch verseuchten, zwangsgebührenfinanzierten deutschen Staatsfernsehen berichtet?

Zugegeben: Man hat aber bei den eingefleischten Erwärmungsgläubigen keine Chance auf irgendeine Bewusstseinsänderung. Das Ganze ist inzwischen eine religiös motivierte Glaubenssache, besser gesagt: ein eingefleischter Aberglaube an Erwärmungsgläubigen ist entstanden und hat sich breit gemacht.

Den Aberglauben kann man auf zwei Sätze beschränken.

- 1) Der Mensch erzeugt CO<sub>2</sub>, deshalb steigt die CO<sub>2</sub>-Konzentration in der Luft. Dieser Glaubenssatz ist richtig.
- 2) Diese CO<sub>2</sub>-Konzentrationserhöhung führt zur Erwärmung, am Schluss zum Hitzetod der Erde.

Es interessiert die Erwärmungsgläubigen nicht, dass es keinen einzigen Nachweisversuch für den Aberglaubenssatz 2 gibt, danach wird nicht gefragt. Genauso gut hätte man postulieren können, dass die steigenden Bischofsgehälter zur Erwärmung führen. Und es interessiert auch nicht, dass wir seit 30 Jahren fast einen Temperaturstillstand haben. Wie der grüne BaWü-Umweltminister Untersteller beginnen diese Scheinexperten mit einem kalten Anfangsstartjahr, z.B. 1931 oder 1850 oder 1881. Und dann ist es nun halt momentan wärmer. Es interessiert die Leute auch nicht, dass man die heutigen höheren Temperaturen gar nicht mit 1931 oder davor vergleichen darf, weil die Messstationen damals alle an viel kälteren Plätzen waren. Man darf nur vereinzelte Stationen vergleichen, deren Standort selbst und deren Standortumgebung sich nicht verändert haben. Aber wo in aller Welt wird diese wissenschaftliche Voraussetzung einer vergleichenden Messung erfüllt?

Der Normalfall ist: Früher standen die Wetterstationen an viel kälteren Plätzen, z.B. bei einem Forsthaus am Waldrand und heute in dem viel größeren Ort, oft sogar an einer Straße, weil noch andere Standortparameter wie Abgase des Verkehrs automatisch mitgemessen werden.

Gemessen wir so keine globale Klimaerwärmung, sondern hauptsächlich die vom Menschen verursachte Wärmeinselerwärmung. Und das ist die einzige Auswirkung der Menschheit auf die Temperaturen. Will man die WI-Erwärmung bekämpfen, dann nützt keine CO<sub>2</sub>-Einsparung, sondern man müsste die Landschaft wieder zurückbauen und den ursprünglichen Zustand herstellen, samt Reduzierung der Bevölkerung. Das wollen wir doch gar nicht. Und der steigende CO<sub>2</sub>-Anteil wirkt wachstumsfördernd für alle

Pflanzen der Welt und damit auch für die Nahrungspflanzen.

Auf alle Fälle sind die ganzen Klimakonferenzen für die Katz, da treffen sich – wie in Bonn- 25 000 Leute und wollen das Klima retten. Sie sind die besten Märchenerzähler der Welt.

Stefan Kämpfe, Diplom- Agraringenieur, unabhängiger Natur- und Klimaforscher

Josef Kowatsch, unabhängiger Natur- und Klimaforscher