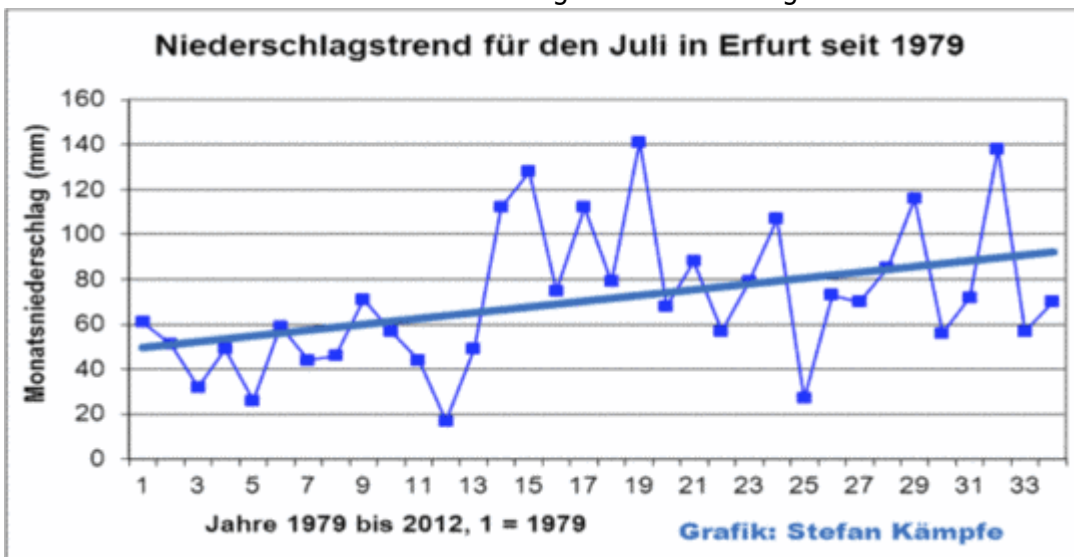


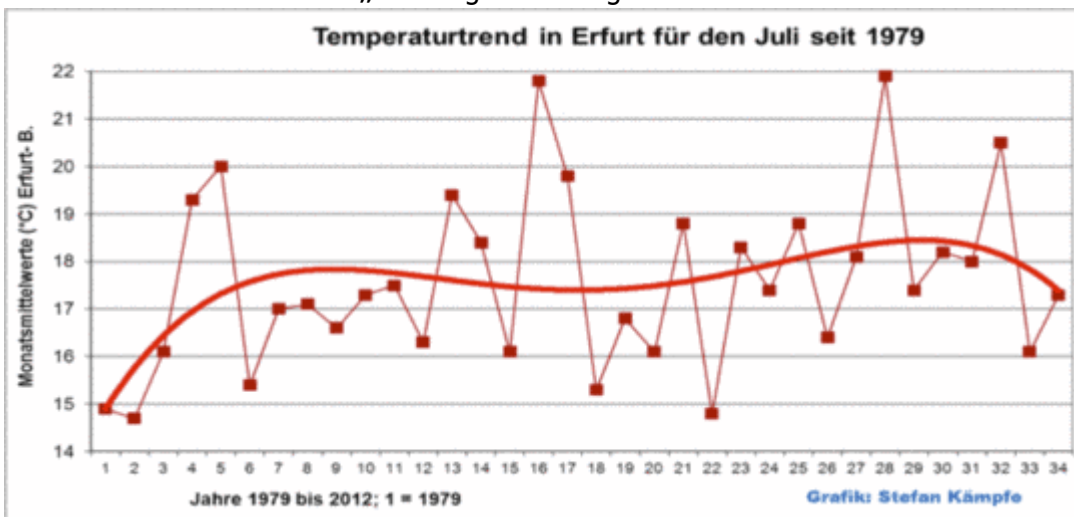
Der heiße, überwiegend trockene Juli 2013- (k)ein ungewöhnliches Ereignis?

geschrieben von Stefan Kämpfe | 26. Juli 2013

Die Trockenheit der vergangenen Juli- Wochen ließ viele Pflanzen welken und Wiesen verdorren- und das nach dem Fröhsommer- Hochwasser im Mai/Juni. Doch wird der Juli tatsächlich immer trockener? Für die DWD- Station Erfurt- Bindersleben ergibt sich folgendes Bild:

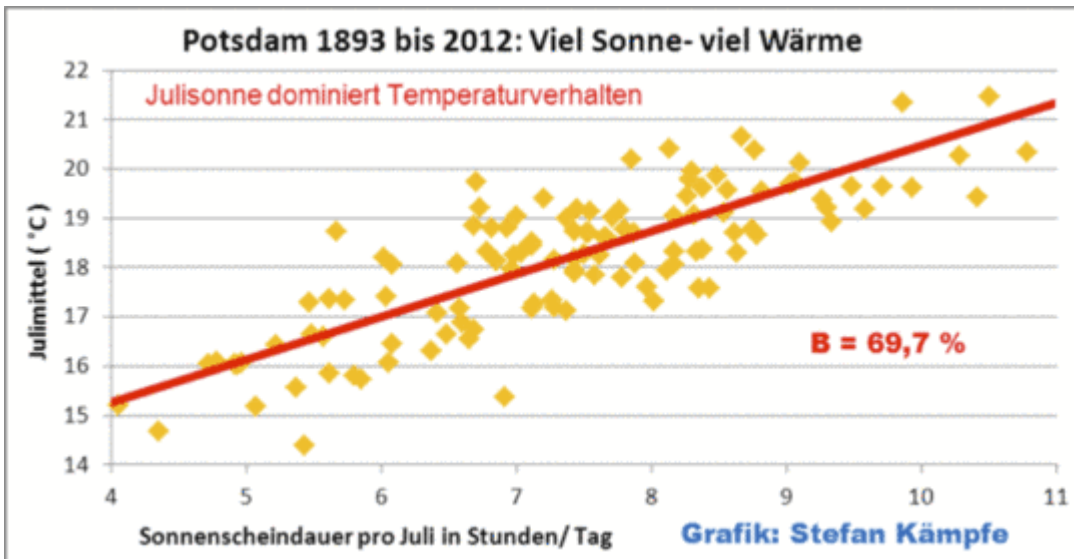


Man erkennt, dass der Juli zumindest in Erfurt während der vergangenen reichlich 3 Jahrzehnte eher feuchter wurde- die angeblich durch den „Klimawandel“ zunehmende Sommerdürre blieb bisher aus! Und was ist mit der „besorgniserregend zunehmenden Hitze“?

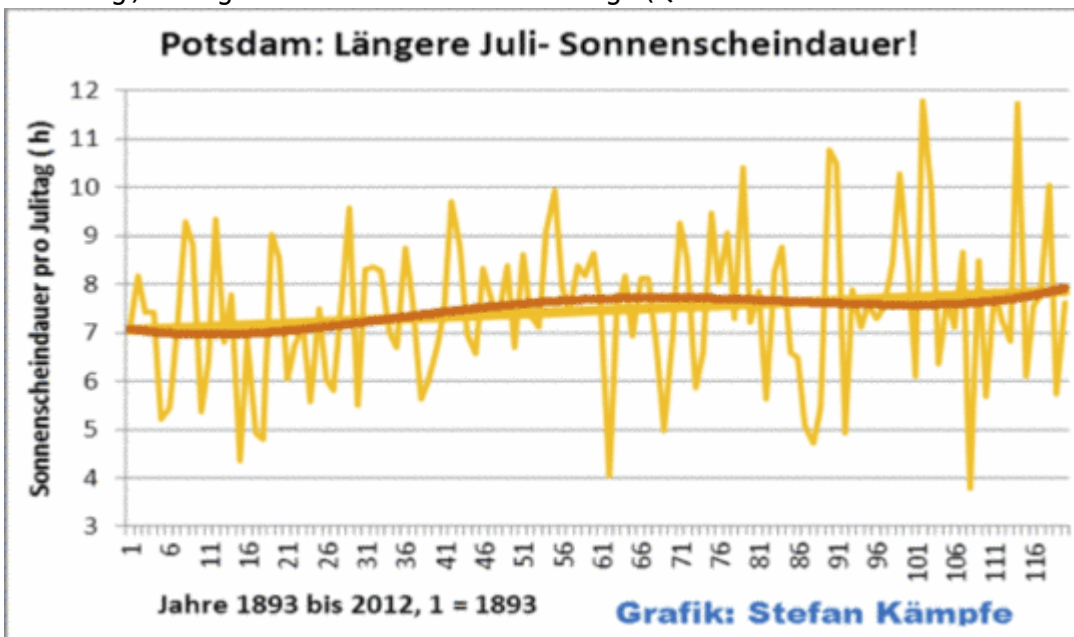


Insgesamt wurde der Juli etwas wärmer. Besorgniserregend ist das nicht- auch in der ferneren Vergangenheit gab es immer wieder längere warme Phasen und sehr heiße Juli- Monate, so 1959, 1947, 1946, 1941 oder 1911. Nach der Messreihe von Berlin- Tempelhof (Quelle: Berliner Wetterkarte) sind in fernster Vergangenheit die Juli- Monate 1756, 57, 59, 63, 64,

75, 81 und 94 sowie 1803, 26, 34, 59, 65 und 74 mit mindestens 21°C Monatsmittel (da fließen auch die kühlen Nachtwerte mit ein!) deutlich wärmer als das dort zu erwartende Langjährige Mittel von etwa 18 bis 19°C ausgefallen; „Spitzenreiter“ war der Juli 1834 mit 23,0°C. Und warum wurde der Juli in den vergangenen Jahrzehnten insgesamt etwas wärmer? Die Hauptursache ist nicht etwa der steigende CO₂-Gehalt der Luft- es ist die länger und intensiver scheinende Sonne. Die folgende Abbildung zeigt, dass auch bei langzeitlicher Betrachtung die Sonnenscheindauer den dominieren Einfluss auf die Juli- Temperaturen hat:



In Potsdam (Quelle des Datenmaterials: PIK) beeinflusste während der vergangenen 120 Jahre die Sonnenscheindauer die Variabilität der Juli-Temperaturen zu fast 70% – je länger die Sonne schien, desto wärmer war es meistens auch. Und dass die Sonnenscheindauer tatsächlich zugenommen hat (bei linearer, langfristiger Betrachtung um fast eine Stunde pro Julitag) zeigt die letzte Abbildung (Quelle des Datenmaterials: PIK):



Auch bei der Sonnenscheindauer gibt es- ähnlich wie bei anderen meteorologischen Größen- periodische Fluktuationen, erkennbar an der rötlichen Ausgleichskurve. Der Juli 2013, in diesen Abbildungen noch gar

nicht enthalten, bestätigte den dominanten Einfluss der Sonnenscheindauer, denn trotz vorherrschender Nordwest-, Nord- und Nordostströmung heizte die in vielen Regionen mit weit über 250 Monatsstunden deutlich übernormal scheinende Sonne die Luftmassen subpolarer Herkunft stark auf; nur die kurzen Sommernächte fielen mit Minima teilweise um oder sogar unter 10°C empfindlich kühl aus. Erst im letzten Monatsfünftel bescherte uns dann eine südliche Wetterlage auch sehr hohe Nachttemperaturen. Außerdem sei noch erwähnt, dass neben der Sonne auch verschiedenste Wärmeinsel- Effekte durch geänderte Landnutzung, zunehmende Bebauung und Versiegelungen sowie Wärmeemissionen (Abwärme aus Industrie, Verkehr und Haushalten) zu der leichten, aber keinesfalls besorgniserregenden Erwärmung beigetragen haben.

Dieses Wissen verschafft uns angesichts der aktuellen Hitze zwar keine absolute Abkühlung- aber wenigstens hilft es dabei, einen kühlen Verstand zu bewahren. Es wäre schön, wenn derartige, nüchterne Fakten auch endlich mal in unseren öffentlich- rechtlichen Medien Berücksichtigung fänden.

Verfasst und zusammengestellt von Stefan Kämpfe, Weimar, 25. Juli 2013.